

STAGE 2

Thursday June 6th
193,8 km



SCAN FOR GPX-FILE



THURSDAY JUNE 6TH 12:00 - 16:08 MIDDELBURG - WISSENKERKE

City / plaats start & finish	Middelburg - Wissenkerke			
Distance / afstand hotel - start	Between 5-35 minutes			
Distance / afstand finish - hotel	Between 60-110 minutes			
Permanence / race headquarters start	Provinciehuis, Abdij 6, Middelburg			
Permanence / race headquarters finish	Gemeentehuis Noord-Beveland, Voorstraat 31, Wissenkerke			
Anti-doping room finish	Gemeentehuis Noord-Beveland, Wissenkerke			
Meeting commissaires/police/organization	Provinciehuis, Abdij 6, Middelburg			
Time / tijdstip	10:15 uur - 11:00 uur			
Parking teams / parking ploegen start	PPO start		PPO Finish	
Parking teams / parking ploegen finish	51.501237		51.581506,	
Follow signs from PPO to team parking	3.622019		3.719641	
Team presentation / ploegenpresentatie	11:00 uur - 11:40 uur			
Start / depart	12:00 uur Damplein, Middelburg			
Distance / afstand	193,8 km			
Distance neutralization / neutralisatie	2.7 km			
Start Km 0	thv HMP 79,1 op N57 Haneveltweg			
Railroad crossing / spoorwegovergang	None			
Drawbridge / slagbomen brug	1x bewaakt / 1x guarded			
Location 1 / locatie 1	Km 112.9 Zeelandbrug			
Cobblestones / keienstrook	Km 140.5 - 400m			
Location 1 / locatie 1	Geersdijksekaai, Plankendorp			
Cobblestones / keienstrook	Km 173.8 - 400M			
Location 2 / locatie 2	Geersdijksekaai, Plankendorp			
Cobblestones / keienstrook	Km 189.6 - 400M			
Location 3 / locatie 3	Geersdijksekaai, Plankendorp			
Intermediate sprint 1 / puntensprint 1	Km 71.3 Bord BEKOM DEN OSSE Langendijk			
Intermediate sprint 2 / puntensprint 2	Km 156 thv Bord ZONE 60 Kortgeenseweg			
Litter zone 1	Km 36.1 DREMP Koningin Emmaweg, Oostkapelle			
Litter zone 2	Km 76.5 Rechtsaf N654, Brouwershaven			
Litter zone 3	Km 119.4 Noordlangeweg, Noord-Beveland			
Litter zone 4	Km 152.8 Noordlangeweg, Kortgene			
Litter zone 5	Km 191 Provincialeweg, Geersdijk			
Feeding zone	None			
Finishing circuits / lokale omlopen	3 laps of finishing circuits 1 lap: 33.3 km 2 laps: 15.8 km			
1st passage finish line	Km 129			
2nd crossing finish line	Km 162.3			
3rd crossing finish line	Km 178.1			
Deviation followers / afleiding volgers	Km 193.2, Dorpsweg, Wissenkerke			
Finish	Km 193.8 / 16:08 uur Dorpsweg thv Zuidstraat, Wissenkerke			

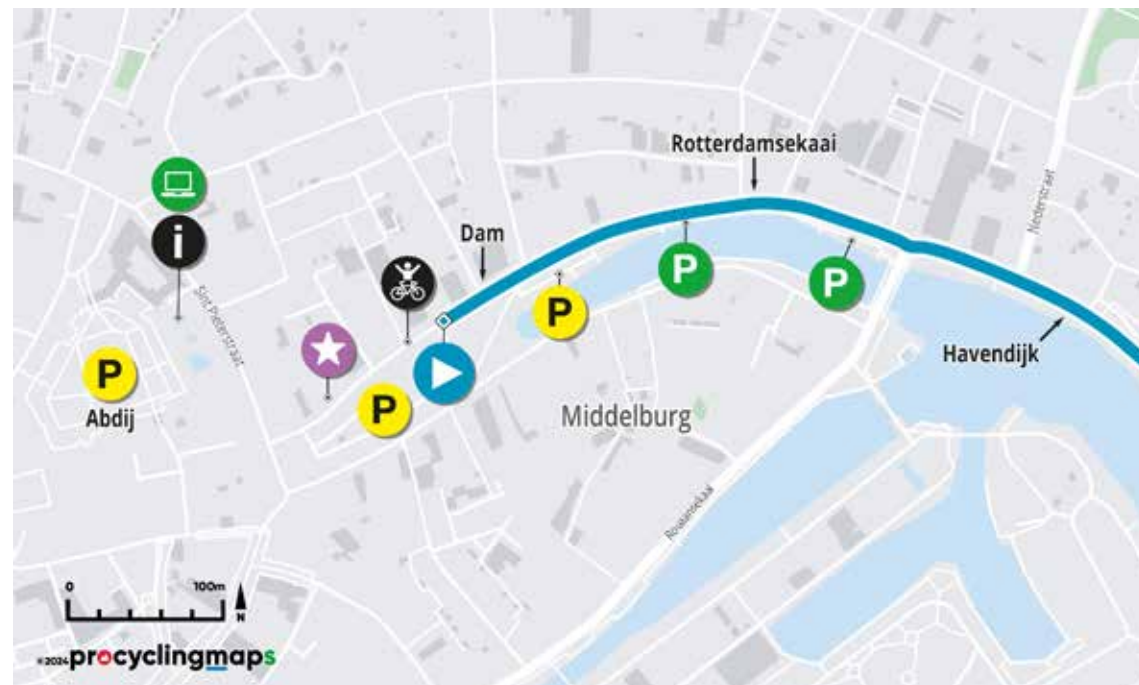
PPO START



PPO FINISH



DETAIL START



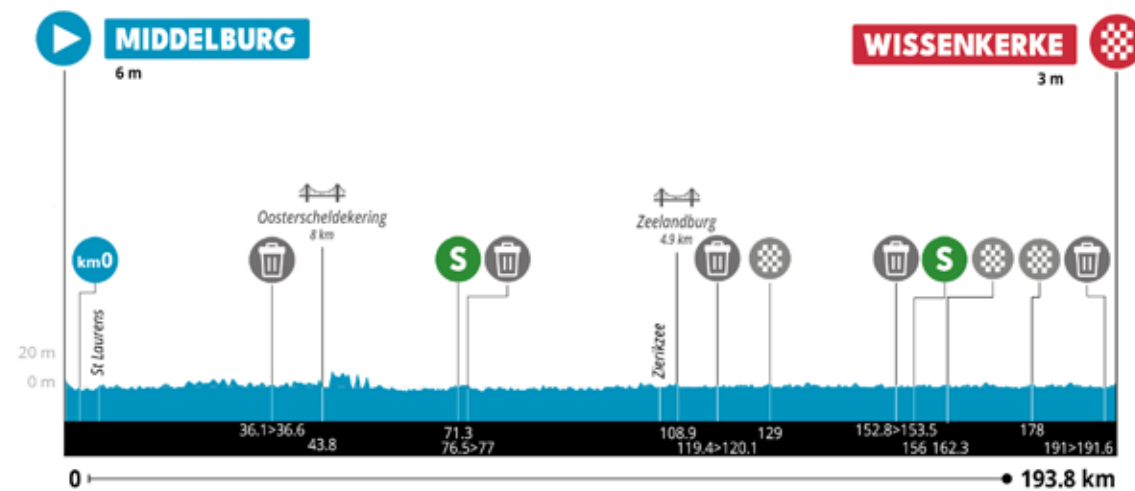
DETAIL FINISH



FINAL 3 KM



ELEVATION




gem 45 km	gem 47 km	nog te rijden	gemeente en plaatsnaam	gereden km's	tussen afstand	richting	omschrijving route	(kruisende weg)	volg nr
AVG 45 km	AVG 47 km	km to go	city	driven km's	distance between	direction	definition	(crossing road)	no
12:00	12:00	2,7	Middelburg	0,0		VERTREK	Vertrek/Depart Damplein Middelburg		a
	12:00	2,5	Provincie Zeeland	0,2		RE.DO	Rotterdamsekaai	Schuitvlotstraat/-	b
		2,5		0,2			Rotterdamsekaai	Brakstraat/-	c
		2,4		0,3		RE.DO	Rotterdamsekaai	-/Beatrixbrug	d
		2,3		0,4		RE.DO	Punt	Nederstraat/-	e
		2,3		0,4		RE.DO	Havendijk	Havenstraat/-	f
		2,1		0,6			Oostperkweg		g
		1,9		0,8			VHZ LANG Oostperkweg	-/Oude Veerseweg	h
		1,8		0,9			Oostperkweg	-/Noordmonsterweg	i
		1,6		1,1	1,1	RTD2/4RE. DO	Oostperkweg		j
12:03	12:03	1,3	EB Middelburg	1,4	0,3	RTD1/4RE. AF	P N57 Krooneveldweg/N663		k
		1,1		1,6			Onder viaduct N57 Krooneveldweg/N663		l
		0,9		1,8	0,4	RTD1/3RE. DO	P VEERE N663		m
		0,3		2,4	0,6	RTD3/4LI.AF	Haneveltweg		n
		0,2		2,5			Haneveltweg	Parallelweg	o
		0,1		2,6			Haneveltweg	Veerseweg	p
12:06	12:06	0,0	Einde neutralisatie	2,7			T.h.v. HMP 79,1 op N57 Haneveltweg		q
12:06	12:06	193,8		0,0		Start	T.h.v. HMP 79,1 op N57 Haneveltweg		1
		193,4		0,4			OVER viaduct Prooijenseweg		2
		193,3		0,5		RE.DO	P GAPINGE 4 (rood) Prooijenseweg	-/Prooijenseweg	3
		192,6		1,2	1,2	LI.AF	P KNPT 60 (groen) Golsteinsweg	-/Golsteinsweg	4
		191,9		1,9			Golsteinsweg	Golsteinsweg(fietspad)-	5
		191,8		2,0			Golsteinsweg		6
		191,1		2,7			Golsteinsweg		7
		190,9		2,9			Golsteinsweg		8
		190,9		2,9	1,7	LI.AF	EW Van 't Hoffweg	-/Van 't Hoffweg	9
		190,7		3,1			ONDER viaduct N57 Van 't Hoffweg		10
		190,6		3,2			Van 't Hoffweg	-/Uitrit tuinbouwbedrijf	11
12:10	12:10	190,3	ST LAURENS	3,5	0,6	LI.AF	EW P St LAURENS (rood) Noordweg	-/Wilgenhoekweg	12
		190,1		3,7			Noordweg	-/Kerklaan	13
		190,0		3,8			Noordweg	-/Boudaenlaan	14
		189,8		4,0			Noordweg	-/van Cittersstraat	15
		189,7		4,1			Noordweg	Wegje van Blok/-	16
		189,6		4,2			Noordweg	-/Zuidhoflaan	17
		189,5		4,3		RE.DO	VHZ Leliëndaalseweg	Noordweg/-	18
12:12	12:11	189,3	EB	4,5			Leliëndaalseweg		19
		188,8		5,0			Leliëndaalseweg	-/Pronkenburgseweg	20
		188,1		5,7		RE.DO	KR Sandberglaan	Schotelweg	21
12:14	12:13	187,5	MIDDELBURG	6,3			Sandberglaan		22
		187,4		6,4	2,9	VKL.RE.AF	Laan der Verenigde Naties	RECHTER STRUCTUUR AANHOUDEN	23
		187,2		6,6	0,2	RTD1/3RE. AF	P GRIJPSKERKE Walcherseweg	RECHTER STRUCTUUR AANHOUDEN	24
		186,9		6,9			VHZ Walcherseweg		25
12:15	12:15	186,6	EB	7,2			Walcherseweg	Laurens Stommepad/ Zandvoortweg	26
		186,1		7,7	1,1	LI.AF	P KNPT 52 (groen)1e WEG Hogelandseweg		27
12:17	12:16	185,5	{Veere}	8,3			over brug Hogelandseweg		28
		185,3		8,5			Hogelandseweg	Rorikshilweg/-	29
12:18	12:17	184,5	Hooglande	9,3			Hogelandseweg	Meinersweg/Zwagermanweg	30
		183,1		10,7			Hogelandseweg	Krommenhoek/-	31

gem 45 km	gem 47 km	nog te rijden	gemeente en plaatsnaam	gereden km's	tussen afstand	richting	omschrijving route	(kruisende weg)	volg nr
AVG 45 km	AVG 47 km	km to go	city	driven km's	distance between	direction	definition	(crossing road)	no
		182,8		11,0			Hogelandseweg	Krabbeneiland/ Krommenhoekseweg	32
		182,4		11,4			over brug Hogelandseweg	Noordweg/-	33
		182,1		11,7			Hogelandseweg	-/Meliskerkseweg	34
		181,6		12,2	4,5	RE.AF	EW Voorkr P MELISKERKE 2 ROOD Zoutelandseweg		35
		181,3		12,5			Zoutelandseweg	-/Kaasboerweg	36
		180,9		12,9	0,7	RE.AF	VHZ EW Voorkr P DOMBURG 9 N288		37
		179,7		14,1			N288	Werendijkseweg/-	38
		179,6		14,2	1,3	RTD2/3LI.AF	P ZOUTELANDE 1 N288	-/Blauwpoortseweg	39
12:25	12:24	179,1	ZOUTELANDE	14,7			N288		40
		178,9		14,9			N288 DIRECT VHZ	De Sprink/-	41
		178,7		15,1			N288	D.Koddelaan/Sloestraat	42
		178,5		15,3	1,1	RE.AF	P WESTKAPELLE 5 N288	Bosweg/-	43
		178,4		15,4			N288	Oranjeplein/Deurlostraat	44
		178,3		15,5			N288	Timmermansstraat/-	45
		178,3		15,5			N288	Molenweg	46
		178,2		15,6			N288 VHZ	-/Nieuwstraat	47
		178,1		15,7			N288	-/Majoorwerf	48
		178,0		15,8	0,5	RE.AANH	N288 VHZ	Westkapelseweg/-	49
		177,9		15,9			N288	-/Uitrit P-Plaats	50
		177,8		16,0			VHZ N288		51
		177,7		16,1			N288	-/Uitrit P-Plaats	52
		177,5		16,3			VHZ N288	Kustlicht	53
12:27	12:26	177,4	EB	16,4			N288		54
		177,1		16,7			N288	-/Houtenburgseweg	55
		176,6		17,2			N288	-/Melseweg	56
		176,3		17,5			N288		57
		176,0		17,8			N288	Grindweg/Paulusweg	58
		175,6		18,2			N288	-/Boudewijnskerke	59
		175,3		18,5			2x VHZ N288	Joossesweg/-	60
12:32	12:30	174,2	WESTKAPELLE	19,6			N288		61
		174,1		19,7			VHZ N288	Krekepad/-	62
		174,0		19,8			N288	Piet Mondriaanpad/-	63
		173,9		19,9			N287	De Casembrootstr/Prelaatweg	64
		173,8		20,0	4,2	LI.AANH	N287	-/Kerkeweg	65
		173,6		20,2			N287	Bazienstraat/Dreefje	66
		173,5		20,3			N287	De Baan/-	67
		173,4		20,4			N287	Utrechtsestr/Smidstr	68
		173,3		20,5			N287	Kloosterstraat/-	69
		173,2		20,6			N287	-/Papestraat	70
		173,1		20,7			N287	Achterweg/-	71
		173,1		20,7			N287	-/Koestraat	72
		173,0		20,8	0,8	RE.AANH	N287		73
		172,9		20,9			N287	-/2x Rookstraat	74
12:34	12:32	172,6	EB	21,2			N287		75
		172,4		21,4			N287	Zeedijk parallel/-	76
		171,6		22,2			N287	Noorderhoofdweg/-	77
		170,9		22,9			N287	-/Hogeweg	78
		170,3		23,5			N287	-/K.deVosweg	79
		169,7		24,1			N287	Noorderhoofdweg/Baaiweg	80
		168,7		25,1			N287	-/Trommelweg	81
		168,5		25,3			N287	uitrit P-plaats/-	82
		167,8		26,0			N287	-/Krommeweg	83

gem 45 km	gem 47 km	nog te rijden	gemeente en plaatsnaam	gereden km's	tussen afstand	richting	omschrijving route	(kruisende weg)	volg nr	
AVG 45 km	AVG 47 km	km to go	city	driven km's	distance between	direction	definition	(crossing road)	no	
12:41	12:38	167,6	DOMBURG	26,2			N287		84	
		167,5		26,3			VHZ N287	-/Uitrit vakantiepark	85	
		167,2		26,6			VHZ N287 VERSMALLING VHZ		86	
		167,0		26,8	6,0	RE.AF	KR P N287	v Voorthuisenstraat/-	87	
		166,9		26,9	0,1	LI.AANH	KR P N287	Westweg/Babelweg	88	
		166,8		27,0			N287	-/Kanonweistraat	89	
		166,8		27,0			N287	-/Lijsterhofstraat	90	
		166,7		27,1			N287	-/Brouwerijweg	91	
		166,6		27,2			N287	Stationsstraat/-	92	
		166,5		27,3			N287	Zuidstraat/Poldertje	93	
		166,4		27,4	0,5	RE.AANH	Y-SPLT P N287	Schuitvlotstraat/-	94	
		166,4		27,4			N287	Jufr.v d Putplein/Piet Mondriaanstraat	95	
		166,3		27,5			N287	J.W.Schuurmanstr/uitrit P-plaats	96	
		166,2		27,6	0,2	RTD3/4LI.AF	P N287 VHZ		97	
		166,0		27,8			VHZ N287	J.W.Schuurmanstr/uitrit P-plaats	98	
		165,8		28,0			N287	-/Dr.Joh.G.Mezgerweg	99	
		165,7		28,1			N287	-/Dr.Joh.G.Mezgerweg	100	
		165,6		28,2			VHZ N287	J.W.Schuurmanstr/-	101	
		165,5		28,3			N287	P-Plaatsen	102	
		165,5		28,3	0,7	RE.AANH	P N287		103	
		165,3		28,5			VHZ N287	-/Zuiverseweg	104	
		165,2		28,6			VHZ N287		105	
12:44	12:41	165,1	EB	28,7			N287		106	
		164,6		29,2			N287	Veldzigt/-	107	
		164,3		29,5			N287	Duinvlietweg/-	108	
		164,1		29,7	1,4	RTD2/4RE. DO	N287		109	
		163,2		30,6			N287	-/Kalfhoekseweg	110	
		163,1		30,7			N287	Oude Domburgseweg/-	111	
12:48	12:45	162,3	OOSTKAPELLE	31,5			N287		112	
		162,2		31,6			N287 DIRECT	-/Uitrit Brandweer	113	
		162,2		31,6			N287 VHZ	Oude Domburgseweg/-	114	
		162,1		31,7			N287	Waterstraat/-	115	
		162,0		31,8	2,1	RE.AANH	P GRIJPSKERKE 4 Molenweg	Dorpsstraat/-	116	
		161,9		31,9			Molenweg	Vronesteijn/-	117	
12:48	12:45	161,7	VHZ verplaatsen Veere??	32,1			VHZ Molenweg		118	
		161,6		32,2			RE.DO	DREMP KR Grijpskerkseweg	-/Aagtekerkseweg	119
12:49	12:46	161,4	EB	32,4			Grijpskerkseweg		120	
		161,2		32,6			Grijpskerkseweg	-/Landmetersweg	121	
		161,1		32,7	0,9	LI.AF	KR Voor P DE BUCK Wijkhujsweg		122	
		160,8		33,0			Wijkhujsweg	Fietspaden	123	
		160,2		33,6			Wijkhujsweg		124	
		159,8		34,0	1,3	LI.AF	EW Voorkr N287 EN DIRECT		125	
		159,6		34,2	0,2	RE.AF	1e WEG Munnikweg		126	
		159,2		34,6			Munnikweg	Dunoweg/-	127	
		158,2		35,6			Munnikweg	-/Oranjezonweg	128	
12:54	12:50	157,7	Start Litter Zone 1	36,1			RE.DO	DREMP Koningin Emmaweg	Kon.Emmaweg/-	129
		157,3		36,5			Koningin Emmaweg	-/Lijdijkweg	130	
12:54	12:51	157,2	End Litter zone 1	36,6			Koningin Emmaweg	Noorddijk/-	131	
		156,3		37,5			Koningin Emmaweg	Rustenvolder/Secretarisweg	132	
		156,1		37,7			2x DREMP Koningin Emmaweg	Zandputweg/-	133	


gem 45 km	gem 47 km	nog te rijden	gemeente en plaatsnaam	gereden km's	tussen afstand	richting	omschrijving route	(kruisende weg)	volg nr
AVG 45 km	AVG 47 km	km to go	city	driven km's	distance between	direction	definition	(crossing road)	no
12:57	12:53	155,3	VROUWENPOLDER	38,5			Koningin Emmaweg DREMP VERSM		134
		155,3		38,5		RE.DO	VHZ Dorpsdijk	-/Oranje Nassaulaan	135
		155,2		38,6			Dorpsdijk	Elzenoordlaan/Pelgrimstraat	136
		155,1		38,7			Dorpsdijk	Fort den Haakweg/-	137
		154,9		38,9			Dorpsdijk	-/Schoolstraat	138
		154,9		38,9			VERSM Dorpsdijk		139
12:58	12:54	154,8	EB	39,0	4,8	LI.AF	EW Parallelweg N57 West		140
		154,5		39,3			Parallelweg N57 West	Noorddijk/-	141
		154,1		39,7			Parallelweg N57 West	Zandbank/-	142
		153,8		40,0			Parallelweg N57 West	Jan de Visserpad/-	143
		153,5		40,3			Parallelweg N57 West	uitrit P-plaats/-	144
		153,4		40,4		VKL.RE.DO	VEERSE MEER Parallelweg	N57	145
		153,3		40,5			Parallelweg	-/uitrit P-plaats	146
		153,2		40,6			Parallelweg	-/uitrit P-plaats	147
		153,2		40,6			onder voetgangersbrug	-/meerdere uitrit P-plaats	148
13:00	12:57	152,7	{Noord Beveland}	41,1			onder voetgangersbrug Oost-westweg	-/meerdere uitrit P-plaats	149
		152,5		41,3			Oost-westweg	uitrit P-plaats/-	150
		150,9		42,9	3,9	RTD3/4LI.AF	P DE BANJAARD - Banjaardweg		151
		150,8		43,0			onder viaduct Banjaardweg EN DIRECT		152
		150,8		43,0	0,1	RE.AF	1e WEG P BANJAARD - Vredenhofweg		153
		150,7		43,1			Vredenhofweg	Patrijzenlaan/-	154
		150,2		43,6	0,6	RE.AF	EW Voorkr Vredenhofweg	Uitrit Roompot	155
		150,0		43,8	0,2	RE.AF	Vredenhofweg EN DIRECT		156
13:04	13:00	150,0	Oprijden Oosterscheldekeering	43,8	0,0	RTD3/4LI.AF	P N57		157
		150,0		43,8		LET OP!	LINKER STRUCTUUR AANHOUDEN		158
		144,4		49,4			VHZ N57		159
		144,3		49,5			N57	-/af en oprit N57	160
		144,1		49,7			N57	Af en oprit N57/-	161
13:15	13:10	142,1	{Schouwen-Duiveland}	51,7			N57		162
		139,3		54,5			VHZ N57		163
		139,0		54,8			N57		164
		138,6		55,2	11,4	RTD2/4RE. DO	N57		165
		138,0		55,8	0,6	RTD2/4RE. DO	N57		166
		137,4		56,4			N57	Weeldeweg/-	167
		136,6		57,2	1,4	RTD2/4RE. DO	N57		168
13:23	13:18	135,7	Vrijgeven OSK	58,1	0,9	RTD3/4LI.AF	P R106 Serooskerkweg N652		169
		135,7		58,1			N652	-/afrit N57	170
		135,6		58,2			VHZ N652	Fietsersoversteek	171
		135,4		58,4	0,3	RTD1/3RE. AF	P RENESSE 5 N652 EN DIRECT		172
		135,3		58,5	0,1	RE.AF	P LANDWINKEL (bruin) Serooskerkweg		173
		135,1		58,7			Bouwmansweg	-/Fietspad	174
		134,9		58,9			Bouwmansweg	Bouwmansweg/-	175
		134,8		59,0			Bouwmansweg	Bouwmansweg/-	176
		134,3		59,5			Bouwmansweg	Armhoeksweg/-	177
		133,4		60,4			Bouwmansweg	Oostweg	178
		132,7		61,1		RE.DO	Lokkershofweg	Kooijmansweg/Koetenisseweg	179
		131,7		62,1	3,6	LI.AF	EW Zuidwelleweg EN DIRECT		180
		131,7		62,1	0,0	RE.AF	1e WEG Lokkershofweg		181

gem 45 km	gem 47 km	nog te rijden	gemeente en plaatsnaam	gereden km's	tussen afstand	richting	omschrijving route	(kruisende weg)	volg nr
AVG 45 km	AVG 47 km	km to go	city	driven km's	distance between	direction	definition	(crossing road)	no
		131,2		62,6	0,5	LI.AF	EW Voorkr P ELLEMEET 3 (rood) N651/Stoofweg		182
		130,9		62,9	0,3	RE.AF	1E WEG BIJ BRD INFO Weelweg		183
		129,9		63,9			Weelweg	Krijn Karelsweg	184
		129,3		64,5			Weelweg		185
		129,0		64,8	1,9	RE.AF	KR Schelpweg	Schelpweg/-	186
		128,7		65,1			OVER Viaduct N57 Schelpweg		187
		128,4		65,4	0,6	LI.AF	1e WEG P KNPT 85 (groen) Weelweg		188
		128,4		65,4			haaks linksom		189
		128,1		65,7			Weelweg		190
		127,6		66,2			Weelweg	Moolweg/-	191
		127,3		66,5	1,1	RE.AF	EW Voorkr N652	N652/-	192
		126,7		67,1	0,6	RTD2/4RE. DO	Kloosterweg	Elkerzeeseweg	193
		126,4		67,4			Kloosterweg	De Lelie/-	194
		125,9		67,9			Kloosterweg	Kloosterweg/-	195
		125,8		68,0			Kloosterweg	-/Klipkewekken	196
		125,4		68,4	1,3	LI.AF	VHZ Kapelleweg		197
		124,5		69,3			Kapelleweg	Noordzeelaan/-	198
		124,3		69,5	1,1	RE.AF	P KNPT 98 (groen) Langendijk	Boutlaan/-	199
		123,7		70,1			Langendijk	-/Ravensweg	200
13:41	13:35	122,5	Puntensprint 1 	71,3			T.h.v Bord BEKOM DEN OSSE Langendijk		201
		122,4		71,4			Langendijk	-/Kerkweg	202
		121,9		71,9		RE.DO	Langendijk	Jachthaven Den Osse/-	203
		121,7		72,1			Langendijk	-/Zaete	204
		121,4		72,4	2,9	LI.AANH	Heernisweg	-/Blankersweg	205
		121,1		72,7			Heernisweg	Zaete/-	206
		121,0		72,8		RE.DO	Schouwsedijk	-/Heernisweg	207
13:43	13:37	120,6	EB	73,2			Schouwsedijk		208
13:44	13:38	119,7	BROUWERSHAVEN	74,1		RE.DO	KR Grachtweg	Noorddijk/Heernisweg	209
		119,5		74,3			VERSM Grachtweg		210
		119,3		74,5	2,1	RE.AF	P DEN OSSE 2 Dapperweg	Noorddijkstraat/-	211
13:45	13:39	119,2	EB	74,6			Dapperweg		212
		118,9		74,9	0,4	LI.AF	KR Voorkr P ZONNEMAIRE 5 Groenhilweg		213
		118,4		75,4			Groenhilweg	Schendersweg	214
		118,2		75,6	0,7	RTD2/3LI.AF	P BROUWERSHAVEN 1 N653/	-/N653	215
		117,8		76,0			Delingsdijk N653	OudeSchouwsedijk/ Zuidernieuwlandseweg	216
13:48	13:41	117,3	Start Litter Zone 2	76,5	0,9	RE.AF	EW Voorkr P ZONNEMAIRE 3 N654	Provinciale Straatweg/-	217
13:48	13:42	116,8	End Litter zone 2	77,0			N654	-/Schenkeldijk	218
		116,0		77,8			N654	2x Bloisedijk/-	219
		115,6		78,2	1,7	RE.UITV	(Na Bocht naar links) Boogaardweg		220
		115,5		78,3	0,1	RE.AF	Bogaardweg		221
		115,1		78,7	0,4	LI.AF	KR 1e WEG bij TRAF0 Stapelsweg		222
		114,0		79,8	1,1	RTD2/4RE. DO	Kruisweg	N654	223
		113,0		80,8		RE.DO	KR Gaanderse'sweg	Dreischorsedijk	224
		111,4		82,4			Gaanderse'sweg	Zuid Langeweg/-	225
		111,3		82,5	2,7	RE.AF	Voor Bekom Dreischor Langeweg		226
		111,0		82,8			Langeweg	-/Daniël Lopse Hocke'sweg	227
		110,3		83,5	1,0	LI.AF	EW Zuiddijk	-/Zuiddijk	228
		110,2		83,6	0,1	LI.AANH	EW Zuiddijk	-/Zuiddijk	229
13:58	13:51	109,6	DREISCHOR	84,2			Zuiddijk	Bogerdweg/-	230

gem 45 km	gem 47 km	nog te rijden	gemeente en plaatsnaam	gereden km's	tussen afstand	richting	omschrijving route	(kruisende weg)	volg nr
AVG 45 km	AVG 47 km	km to go	city	driven km's	distance between	direction	definition	(crossing road)	no
13:58	13:51	109,5	EB	84,3			Zuiddijk		231
		109,1		84,7	1,1	LI.AF	KR P STREEK EN L. (bruin) Beldert		232
		108,8		85,0		RE.DO	Zuiddijkweg	Bellaertweg/-	233
		107,6		86,2		RE.DO	Weg door het Dijkwater	Adriaan Oudsweg/-	234
		105,9		87,9		RE.DO	Dillingsweg	-/Dillingsweg	235
		105,5		88,3			Dillingsweg	-/Kerkepad	236
		105,3		88,5	3,8	RE.AF	Voor P KNPT 67 (groen) Bredeweg VHZ		237
14:04	13:57	105,1	SIRJANSLAND	88,7			LET OP VHZ RE Bredeweg	-/Grevelingenstraat	238
		105,0		88,8			VHZ Bredeweg	Lageweg	239
14:04	13:57	104,8	EB	89,0			Bredeweg	-/Zandweg	240
		104,2		89,6			Bredeweg	Noord Hogeweg/-	241
		103,7		90,1	1,6	LI.AF	KR Ringweg	-/Maatje Harings Jobsweg	242
		102,8		91,0			Ringweg		243
		102,4		91,4			Ringweg (let op auto demontage bedrijf)	Jonkersweg/-	244
		101,9		91,9	1,8	LI.AF	EW Groeneweg	-/Groeneweg	245
		101,4		92,4	0,5	RE.AF	Nieuwe Groeneweg		246
		101,4		92,4		RE.DO	Voorkr Nieuwe Groeneweg	N59	247
		101,0		92,8			Nieuwe Groeneweg	-/Nieuwe Bosweg	248
		100,3		93,5			Lage Maireweg		249
		98,8		95,0	2,6	LI.AF	EW Hoge Maireweg	-/Oud Heiligeweg	250
		98,6		95,2			Hoge Maireweg	-/Hoge Maireweg	251
		97,1		96,7		RE.DO	Vrieseweg		252
		96,8		97,0	2,0	RE.AF	EW P KNPT 65 (groen) Langeweg	Langeweg/-	253
		96,4		97,4			Langeweg	Verloren Kostweg/-	254
		95,2		98,6		RE.DO	Oostersteijnweg	-/Brede Zandweg	255
		94,0		99,8			Oostersteijnweg	Viane/Hoge Zandweg	256
		92,3		101,5		RE.DO	Zuiddijk	Viane/Beijerseweg	257
		91,0		102,8	5,8	LI.AF	Y-SPLT P WATERSNOODMUSEUM (bruin)	Weg vd Buitenlandse Pers	258
		90,5		103,3			DREMPELS Weg vd Buitenlandse Pers	2x P-Plaats Museum/-	259
		89,3		104,5			Weg vd Buitenlandse Pers	Weg vd Buitenlandse Pers/-	260
		89,0		104,8		RE.DO	Nieuwendijk	Nieuwendijk/-	261
		88,1		105,7			Nieuwendijk	-/Stelweg	262
		87,7		106,1		RE.DO	Gouweveersezeedijk	-/Groenedijk	263
		84,9		108,9			Gouweveersezeedijk DIRECT	P-Plaats/-	264
		84,9		108,9	6,1	LI.AF	Julianastraat EN DIRECT		265
14:31	14:22	84,9	Oprijden Zeelandbrug N256	108,9	0,0	VKL.LI.AF	P N256	-/N256	266
		82,6		111,2			VHZ N256		267
		82,4		111,4			N256	-/uitrit P-Plaats	268
		81,8		112,0			over ZEELANDBRUG		269
14:35	14:26	81,4	BRUGWACHTER!!	112,4		VKL.RE.DO	beweegbare brug ZEELANDBRUG		270
14:41	14:32	77,0	{Noord Beveland}	116,8			N256 Zeelandbrug		271
		75,6		118,2		LET OP!	VHZ N256 RECHTER STRUCTUUR AANHOUDEN		272
14:44	14:34	75,3	Einde Zeelandbrug N256	118,5	9,6	VKL.RE.AF	KR P COLIJNSPLAAT 3 Noordlangeweg		273
		75,3		118,5			Noordlangeweg	Parallelweg	274
		74,6		119,2			Noordlangeweg	-/Molenweg	275
14:45	14:35	74,4	Start Litter Zone 3	119,4			Noordlangeweg	Korteweg/-	276
14:46	14:36	73,7	End Litter zone 3	120,1	1,6	LI.AF	VHZ Voorkr P KORTGENE 5 Colijnsplaatseweg		277
		73,0		120,8		RE.DO	KR Colijnsplaatseweg	Zuidlangeweg	278
		72,4		121,4		RE.DO	Emilissedijk	Emilissedijk/-	279
		72,0		121,8			Emilissedijk	Vroegrijk/-	280
		71,6		122,2		RE.DO	Kortgeenseweg	-/Emilissedijk	281
		71,0		122,8			OVER viaduct Kortgeenseweg	Afrit N255/-	282

gem 45 km	gem 47 km	nog te rijden	gemeente en plaatsnaam	gereden km's	tussen afstand	richting	omschrijving route	(kruisende weg)	volg nr
AVG 45 km	AVG 47 km	km to go	city	driven km's	distance between	direction	definition	(crossing road)	no
		70,9		122,9			Kortgeenseweg	-/Afrit N255	283
		70,2		123,6	3,5	RE.AF	NA OPJAAGSTATION Prinsendijk	Prinsendijk/-	284
		70,0		123,8			Prinsendijk	-/2x Prinsendijk	285
		69,3		124,5			Prinsendijk	-/2x Prinsendijk	286
		69,0		124,8	1,2	LI.AANH	P KNPT 21 (groen) Prinsendijk	-/Frederiksdijk	287
		68,5		125,3		RE.DO	Sluisdijk	Oud-Kortgenedijk/-	288
		68,2		125,6			Sluisdijk	-/Scherpenisseweg	289
		67,8		126,0			Sluisdijk	2x Geerdijkseweg/-	290
		67,0		126,8	2,0	RE.AF	EW Voorkr P KNPT 12 (groen) Provincialeweg		291
		66,1		127,7	0,9	RTD2/4RE. DO	Provincialeweg	N255	292
		66,0		127,8			Provincialeweg	Boomdijk/-	293
		65,9		127,9			Provincialeweg	-/Crujckelcreke	294
		65,7		128,1			Provincialeweg	-/Oostmolenweg	295
		65,4		128,4			Dorpsweg	Westmolenweg/-	296
14:57	14:47	65,2	WISSENKERKE	128,6			VHZ Dorpsweg		297
		65,1		128,7			Dorpsweg	Akkerrand/-	298
		65,0		128,8		RE.DO	Dorpsweg	Sportlaan/-	299
		64,9		128,9			Dorpsweg	Beatrixstraat/-	300
14:58	14:47	64,8	1e passage finish	129,0			Dorpsweg t.h.v. Zuidstraat	Zuidstraat/-	301
		64,8		129,0			Ooststraat	Oostvoorstraat/-	302
		64,7		129,1			Ooststraat	Kerkstraat/-	303
		64,6		129,2			Ooststraat	Langeviele/-	304
14:58	14:48	64,6	Paaltjes rechts!	129,2	1,5	RE.AF	EW P COUNTRYHOUSE (bruin)	Noordeindstraat/-	305
		64,5		129,3		RE.DO	Noordeindstraat	Tuindorp/-	306
14:58	14:48	64,4	EB	129,4	0,2	LI.AF	KR P KNPT 13 (groen) Keihoogteweg		307
		64,0		129,8			Keihoogteweg		308
		63,7		130,1	0,7	LI.AF	Groeneweg (bij Natuurmonumenten)		309
		62,7		131,1			Groeneweg		310
		62,6		131,2			Groeneweg		311
		62,3		131,5			Groeneweg	Korteweg/-	312
		61,9		131,9	1,8	RE.AF	Mariapolderseweg(= KR RE.DO)	Longroomweg	313
		61,4		132,4			Mariapolderseweg	-/3x Uitrit vakantiepark	314
		61,2		132,6		RE.DO	P DLP WEG Volgn Mariapolderseweg	Sophiaweg/-	315
		61,1		132,7	0,8	LI.AANH	EW Hooidijk	-/Hooidijk	316
		60,8		133,0		RE.DO	EW Voorkr Hooidijk	Sophiaweg/Anna Frisoweg	317
		59,8		134,0	1,3	LI.AF	EW P KAMPERLAND 2 (rood)	-/Krommeweg	318
		59,5		134,3	0,3	LI.AANH	Krommeweg	-/Hofwijkweg	319
		59,3		134,5			Krommeweg	-/Hofwijkweg	320
		59,1		134,7			Krommeweg	Welgelegendijk/-	321
		58,7		135,1			Krommeweg	Krommeweg/-	322
		58,6		135,2			ONDER viaduct N255 Krommeweg		323
		58,4		135,4	1,1	LI.AF	1e WEG Campensnieuwlandweg		324
		58,3		135,5	0,1	RE.AF	EW Campensnieuwlandweg	Campensnieuwland/-	325
		58,2		135,6			Campensnieuwlandweg	-/Molenpad	326
		58,1		135,7			Campensnieuwlandweg		327
		58,0		135,8	0,3	LI.AF	EW Voorkr Ruitersplaatweg EN DIRECT	-/Ruitersplaatweg	328
		58,0		135,8	0,0	RE.AF	Burg.de Moorweg		329
		57,8		136,0		RE.DO	Voorkr Stekeldijk	Noordstraat	330
		57,6		136,2			Stekeldijk	-/Hr.Janszorp	331
15:08	14:57	56,8	PLANKENDORP	137,0			Stekeldijk		332

gem 45 km	gem 47 km	nog te rijden	gemeente en plaatsnaam	gereden km's	tussen afstand	richting	omschrijving route	(kruisende weg)	volg nr
AVG 45 km	AVG 47 km	km to go	city	driven km's	distance between	direction	definition	(crossing road)	no
15:08	14:57	56,7	EB	137,1			Stekeldijk	-/Langeweg	333
		55,8		138,0		RE.DO	Stekeldijk	-/Stroordorpseweg	334
		55,6		138,2			Stekeldijk	Bosdijk/-	335
		54,9		138,9			Stekeldijk	-/Stroordorp	336
		54,3		139,5			Stekeldijk		337
15:12	15:01	53,9	richting keienstrook	139,9	4,1	RE.AF	KR Kaaidijkje		338
		53,4		140,4			Geersdijksekaai		339
15:13	15:02	53,3	Begin keienstrook	140,5			RECHTS OM WOONHUIS HEEN Geersdijksekaai		340
		53,1		140,7	0,8	LI.AANH	over brug Willemplolderseweg	-/Willemploldersedijk	341
15:13	15:02	52,9	Einde keienstrook	140,9			Willemplolderseweg		342
		52,1		141,7			Stekeldijk	Fietspad/-	343
		52,0		141,8	1,1	RE.AF	Stekeldijk	Stekeldijk/-	344
15:15	15:03	52,0	GEERSDIJK	141,8			Stekeldijk EN DIRECT	-/Provincialeweg	345
		52,0		141,8	0,0	RE.AF	EW Voorkr P KNPT 20 (groen) Provincialeweg		346
		51,9		141,9			Provincialeweg	-/Provincialeweg	347
		51,9		141,9			Provincialeweg	Zuidweg/-	348
		51,7		142,1			Provincialeweg	-/Provincialeweg	349
		51,6		142,2			Provincialeweg	-/Provincialeweg	350
15:15	15:04	51,6	EB	142,2			VHZ LI Provincialeweg		351
		51,4		142,4	0,6	RE.AF	KR P KNPT 23 (groen) Westpolderdijk		352
		50,9		142,9			Galgendijk		353
		50,2		143,6			Galgendijk	Uitrit Tennispark/-	354
15:18	15:06	49,7	KORTGENE	144,1	1,7	RE.AF	KR P KNPT 23 (groen) Torendijk	Westdijk/-	355
		49,5		144,3			VHZ VERSM Torendijk	-/2x Torendijk	356
		49,2		144,6			Torendijk	Torendijk	357
		49,0		144,8			Torendijk	Torendijk/Spuieweg	358
		49,0		144,8			Torendijk	-/Spuikom	359
		48,9		144,9		RE.DO	KR (bij Bushokje) Kaaidijk	Kaaioprit/Havenweg	360
		48,6		145,2			Kaaidijk	-/Veerdam	361
		48,5		145,3	1,2	LI.AANH	P KNPT 37 (groen) Oostdijk	-/Havenweg	362
		48,5		145,3			Oostdijk	-/Oost-Bermweg	363
15:19	15:08	48,4	EB	145,4			Oostdijk		364
15:20	15:08	48,2	KORTGENE	145,6	0,3	RE.AF	KR P KNPT 37 (groen) Oudedijk (parallelweg)		365
		48,0		145,8			Oudedijk (parallelweg)	-/Ratelaarsrand	366
15:20	15:08	47,9	EB KORTGENE	145,9			Oudedijk (parallelweg)	-/Boogerdlaan	367
		47,4		146,4			Oudedijk (parallelweg)	Erreboutsweg/-	368
		46,4		147,4			Oudedijk (parallelweg)	-/Schapendijk	369
		46,0		147,8			Oudedijk (parallelweg)	Prinsendijk/-	370
		45,1		148,7			Oudedijk (parallelweg)	Oudedijk/-	371
		45,0		148,8	3,2	LI.AF	EW P COLIJNSPLAAT 5 (rood)	-/Emilissedijk	372
							Emilissedijk		
		44,9		148,9			OVER viaduct Emilissedijk		373
		44,9		148,9			Emilissedijk	Oudedijk/-	374
		44,4		149,4			ONDER viaduct N255 Emilissedijk		375
		44,0		149,8			ONDER viaduct Emilissedijk		376
		43,7		150,1	1,3	RE.AF	KR P DGV (rood) Oosthoekweg	Zuiddijk/-	377
		43,2		150,6			Parallelweg		378
		42,7		151,1			Parallelweg	Zuidlangeweg/-	379
		41,9		151,9	1,8	LI.AF	Voorkr P COLIJNSPLAAT 3 Noordlangeweg		380
		41,2		152,6			Noordlangeweg	-/Molenweg	381
15:29	15:17	41,0	Start Litter Zone 4	152,8			Noordlangeweg	Korteweg/-	382
15:30	15:18	40,3	End Litter zone 4	153,5	1,6	LI.AF	VHZ Voorkr P KORTGENE 5 Colijnsplaatseweg		383
		39,6		154,2		RE.DO	KR Colijnsplaatseweg	Zuidlangeweg	384

gem 45 km	gem 47 km	nog te rijden	gemeente en plaatsnaam	gereden km's	tussen afstand	richting	omschrijving route	(kruisende weg)	volg nr
AVG 45 km	AVG 47 km	km to go	city	driven km's	distance between	direction	definition	(crossing road)	no
		39,1		154,7		RE.DO	Emilissedijk	Emilissedijk/-	385
		38,6		155,2			Emilissedijk	Vroegrijk/-	386
		38,2		155,6		RE.DO	Kortgeenseweg	-/Emilissedijk	387
15:34	15:21	37,8	Puntensprint 2 	156,0			T.h.v. Bord ZONE 60 Kortgeenseweg		388
		37,6		156,2			OVER viaduct Kortgeenseweg	Afrit N255/-	389
		37,5		156,3			Kortgeenseweg	-/Afrit N255	390
		36,8		157,0	3,5	RE.AF	NA OPJAAGSTATION Prinsendijk	Prinsendijk/-	391
		36,6		157,2			Prinsendijk	-/2x Prinsendijk	392
		35,9		157,9			Prinsendijk	-/2x Prinsendijk	393
		35,7		158,1	1,1	LI.AANH	KR P KNPT 21 (groen) Prinsendijk	-/Frederiksdijk	394
		35,1		158,7		RE.DO	Sluisdijk	Oud-Kortgenedijk/-	395
		34,8		159,0			Sluisdijk	-/Scherpenisseweg	396
		34,4		159,4			Sluisdijk	2x Geerdijkseweg/-	397
		33,6		160,2	2,1	RE.AF	EW Voorkr P KNPT 12 (groen) Provincialeweg		398
		32,7		161,1	0,9	RTD2/4RE. DO	Provincialeweg	N255	399
							Provincialeweg	Boomdijk/-	400
		32,6		161,2			Provincialeweg	-/Cruijkelcreke	401
		32,5		161,3			Provincialeweg	-/Oostmolenweg	402
		32,3		161,5			Provincialeweg		403
		32,1		161,7			Dorpsweg	Westmolenweg/-	404
15:41	15:29	31,9	WISSENKERKE	161,9			VHZ Dorpsweg		404
		31,8		162,0			Dorpsweg	Akkerrand/-	405
		31,7		162,1			Dorpsweg	Sportlaan/-	406
		31,6		162,2			Dorpsweg	Beatrixstraat/-	407
15:42	15:29	31,5	2e passage finish	162,3			Dorpsweg t.h.v. Zuidstraat	Zuidstraat/-	408
		31,5		162,3			Ooststraat	Oostvoortstraat/-	409
		31,4		162,4			Ooststraat	Kerkstraat/-	410
		31,3		162,5			Ooststraat	Langevele/-	411
15:42	15:29	31,3	Paaltjes rechts!	162,5	1,4	RE.AF	EW Noordeindstraat	Noordeindstraat/-	412
		31,2		162,6		RE.DO	Dorpsdijk	Tuindorp/-	413
15:43	15:29	31,1	EB	162,7	0,2	LI.AF	KR P KNPT 13 (groen) Keihoogtegeweg		414
		30,8		163,0			Keihoogtegeweg		415
		30,4		163,4	0,7	LI.AF	(Bij Nationaal park) Groeneweg		416
		29,4		164,4			Groeneweg		417
		29,3		164,5			Groeneweg		418
		29,0		164,8			Groeneweg	Korteweg/-	419
		28,6		165,2	1,8	RE.AF	Mariapolderseweg (= KR RE.DO)	Longroomweg	420
		28,1		165,7			Mariapolderseweg	-/3x Uitrit vakantiepark	421
		27,9		165,9		RE.DO	P DLP WEG Mariapolderseweg	Sophiaweg/-	422
		27,8		166,0	0,8	LI.AANH	EW Hooijdijk	-/Hooijdijk	423
		27,5		166,3		RE.DO	EW Voorkr Hooijdijk	Sophiaweg/Anna Frisoweg	424
		26,5		167,3	1,3	LI.AF	EW P KAMPERLAND2 (rood)	-/Krommeweg	425
							Krommeweg		
		26,2		167,6	0,3	LI.AANH	Krommeweg	-/Hofwijkweg	426
		26,0		167,8			Krommeweg	-/Hofwijkweg	427
		25,8		168,0			Krommeweg	Welgelegendijk/-	428
		25,4		168,4			Krommeweg	Krommeweg/-	429
		25,4		168,4			ONDER viaduct N255 Krommeweg		430
		25,2		168,6	1,0	LI.AF	1e WEG Campensnieuwlandweg		431
		25,1		168,7	0,1	RE.AF	EW Campensnieuwlandweg	Campensnieuwland/-	432
		25,0		168,8			Campensnieuwlandweg	-/Molenpad	433
		24,9		168,9			Campensnieuwlandweg		434
		24,7		169,1	0,4	LI.AF	EW Voorkr Ruitersplaatweg EN DIRECT	-/Ruitersplaatweg	435

gem 45 km	gem 47 km	nog te rijden	gemeente en plaatsnaam	gereden km's	tussen afstand	richting	omschrijving route	(kruisende weg)	volg nr
AVG 45 km	AVG 47 km	km to go	city	driven km's	distance between	direction	definition	(crossing road)	no
		24,7		169,1	0,0	RE.AF	Burg.de Moorweg		436
		24,5		169,3		RE.DO	Voorkr Stekeldijk	Noordstraat	437
		24,3		169,5			Stekeldijk	-/Hr.Janszorp	438
15:53	15:39	23,6	PLANKENDORP	170,2			Stekeldijk		439
15:53	15:39	23,4	EB	170,4			Stekeldijk	-/Langeweg	440
		22,5		171,3		RE.DO	Stekeldijk	-/Stroordorpseweg	441
		22,4		171,4			Stekeldijk	Bosdijk/-	442
		21,6		172,2			Stekeldijk	-/Stroordorp	443
		21,0		172,8			Stekeldijk		444
15:57	15:43	20,6	richting keienstrook	173,2	4,1	RE.AF	KR Kaaidijkje		445
		20,1		173,7			Geersdijksekaai		446
15:57	15:43	20,0	Begin keienstrook	173,8			RECHTS OM WOONHUIS HEEN Geersdijksekaai		447
		19,8		174,0	0,8	LI.AANH	over brug Willempolderseweg	-/Willempoldersedijk	448
15:58	15:44	19,6	Einde keienstrook	174,2			Willempolderseweg		449
		18,8		175,0			Stekeldijk	Fietspad/-	450
		18,7		175,1	1,1	RE.AF	Stekeldijk	Stekeldijk/-	451
15:59	15:45	18,7	GEERSDIJK	175,1			Stekeldijk EN DIRECT	-/Provincialeweg	452
		18,7		175,1	0,0	LI.AF	EW Voorkr P WISSEKERKE 3 (rood) Provincialeweg		453
15:59	15:45	18,6	EB	175,2			Provincialeweg		454
		17,9		175,9		RE.DO	Provincialeweg	Campvlietweg/Sluisdijk	455
		17,0		176,8	1,7	RTD2/4RE. DO	Provincialeweg	N255	456
		16,9		176,9			Provincialeweg	Boomdijk/-	457
		16,8		177,0			Provincialeweg	-/Cruijkelcreke	458
		16,6		177,2			Provincialeweg	-/Oostmolenweg	459
		16,3		177,5			Dorpsweg	Westmolenweg/-	460
16:03	15:48	16,1	WISSEKERKE	177,7			VHZ Dorpsweg		461
		16,1		177,7			Dorpsweg	Akkerrand/-	462
		15,9		177,9			Dorpsweg	Sportlaan/-	463
		15,8		178,0			Dorpsweg	Beatrixstraat/-	464
16:03	15:49	15,8	3e passage finish	178,0			Dorpsweg t.h.v. Zuidstraat	Zuidstraat/-	465
		15,7		178,1			Ooststraat	Oostvoorstraat/-	466
		15,6		178,2			Ooststraat	Kerkstraat/-	467
		15,5		178,3			Ooststraat	Langeviele/-	468
16:03	15:49	15,5	Paaltjes rechts!	178,3	1,5	RE.AF	EW Noordeindstraat	Noordeindstraat/-	469
		15,4		178,4		RE.DO	Dorpsdijk	Tuindorp/-	470
16:04	15:49	15,3	EB	178,5	0,2	LI.AF	KR P KNPT 13 (groen) Keihoogtegeweg		471
		15,0		178,8			Keihoogtegeweg		472
		14,6		179,2	0,7	LI.AF	(Bij Nationaal park) Groeneweg		473
		13,6		180,2			Groeneweg		474
		13,5		180,3			Groeneweg		475
		13,3		180,5			Groeneweg	Korteweg/-	476
		12,8		181,0	1,8	RE.AF	Mariapolderseweg (= KR RE.DO)	Longroomweg	477
		12,3		181,5			Mariapolderseweg	-/3x Uitrit vakantiepark	478
		12,2		181,6		RE.DO	P DLP WEG Mariapolderseweg	Sophiaweg/-	479
		12,1		181,7	0,7	LI.AANH	EW Hoodijk	-/Hoodijk	480
		11,7		182,1		RE.DO	EW Voorkr Hoodijk	Sophiaweg/Anna Frisoweg	481
		10,8		183,0	1,3	LI.AF	EW P KAMPERLAND2 (rood)	-/Krommeweg	482
		10,4		183,4	0,4	LI.AANH	Krommeweg	-/Hofwijkweg	483
		10,3		183,5			Krommeweg	-/Hofwijkweg	484
		10,0		183,8			Krommeweg	Welgelegendijk/-	485
		9,6		184,2			Krommeweg	Krommeweg/-	486

gem 45 km	gem 47 km	nog te rijden	gemeente en plaatsnaam	gereden km's	tussen afstand	richting	omschrijving route	(kruisende weg)	volg nr
AVG 45 km	AVG 47 km	km to go	city	driven km's	distance between	direction	definition	(crossing road)	no
		9,6		184,2			ONDER viaduct N255 Krommeweg		487
		9,4		184,4	1,0	LI.AF	1e WEG Campensnieuwlandweg		488
		9,3		184,5	0,1	RE.AF	EW Campensnieuwlandweg	Campensnieuwland/-	489
		9,2		184,6			Campensnieuwlandweg	-/Molenpad	490
		9,1		184,7			Campensnieuwlandweg		491
		8,9		184,9	0,4	LI.AF	EW Voorkr Ruitersplaatweg EN DIRECT	-/Ruitersplaatweg	492
		8,9		184,9	0,0	RE.AF	Burg.de Moorweg		493
		8,8		185,0		RE.DO	Voorkr Stekeldijk	Noordstraat	494
		8,5		185,3			Stekeldijk	-/Hr.Janszorp	495
16:14	15:58	7,8	PLANKENDORP	186,0			Stekeldijk		496
16:14	15:59	7,6	EB	186,2			Stekeldijk	-/Langeweg	497
		6,7		187,1		RE.DO	Stekeldijk	-/Stroordorpseweg	498
		6,6		187,2			Stekeldijk	Bosdijk/-	499
		5,9		187,9			Stekeldijk	-/Stroordorp	500
		5,3		188,5			Stekeldijk		501
16:18	16:02	4,8	richting keienstrook	189,0	4,1	RE.AF	KR Kaaidijkje		502
		4,3		189,5			Geersdijksekaai		503
16:18	16:03	4,2	Begin keienstrook	189,6			RECHTS OM WOONHUIS HEEN Geersdijksekaai		504
		4,0		189,8	0,8	LI.AANH	over brug Willempolderseweg	-/Willempoldersedijk	505
16:19	16:03	3,8	Einde keienstrook	190,0			Willempolderseweg		506
		3,0		190,8	1,0	RE.AF	Stekeldijk	Fietspad/-	507
		3,0		190,8			Stekeldijk	Stekeldijk/-	508
16:20	16:05	2,9	GEERSDIJK	190,9			Stekeldijk EN DIRECT	-/Provincialeweg	509
		2,9		190,9	0,1	LI.AF	EW Voorkr P WISSEKERKE 3 (rood) Provincialeweg		510
16:20	16:05	2,8	Start Litter Zone 5 EB	191,0			Provincialeweg		511
16:21	16:05	2,2	End Litter zone 5	191,6		RE.DO	Provincialeweg	Campvlietweg/Sluisdijk	512
		1,3		192,5	1,6	RTD2/4RE. DO	Provincialeweg	N255	513
		1,2		192,6			Provincialeweg	Boomdijk/-	514
		1,0		192,8			Provincialeweg	-/Cruijkelcreke	515
		0,8		193,0			Provincialeweg	-/Oostmolenweg	516
16:23	16:07	0,6	Afleiding ploegleiders	193,2			Dorpsweg	Westmolenweg/-	517
16:23	16:08	0,4	WISSEKERKE	193,4			VHZ Dorpsweg		518
		0,3		193,5			Dorpsweg	Akkerrand/-	519
		0,2		193,6			Dorpsweg	Sportlaan/-	520
		0,1		193,7			Dorpsweg	Beatrixstraat/-	521
16:24	16:08	0,0	Finish	193,8		Finish	Dorpsweg t.h.v. Zuidstraat	Zuidstraat/-	522
			Afleiding ploegleiders			LI.AF	Westmolenweg		
						RE.AF	EW Boomdijk		
						RE.AF	EW Nieuweweg		