





FRIDAY JUNE 7TH 12:10 - 16:07 SCHIJNDEL - BUCHTEN

City / plaats start & finish	Schijndel - Buchten	
Distance / afstand hotel - start	Between 30-55 minutes	
Distance / afstand finish - hotel	Between 40-85 minutes	
Permanence / race headquarters start	't Spectrum, Steeg 9, Schijndel	
Permanence / race headquarters finish	Health and Sport, Buchten	
Anti-doping room finish	Health and Sport, Buchten	
Meeting commissaires/police/organization	't Spectrum, Steeg 9, Schijndel	
Time / tijdstip	10:30 uur - 11:15 uur	
Parking teams / parking ploegen start	PPO start	PPO Finish
Parking teams / parking ploegen finish	51.624405, 5.439215	51.039575, 5.821325
		
Team presentation / ploegenpresentatie	11:15 uur - 11:55 uur	
Start / depart	12:10 uur	't Spectrum, Steeg 9, Schijndel
Distance / afstand	179,4 km	
Distance neutralization / neutralisatie	4 km	
Start Km 0	thv kr Veghelsedijk, Wijbosch	
Railroad crossing / spoorwegovergang	1x bewaakt / 1x guarded Km 49.9, Biesdeel, Deurne	
Intermediate sprint 1 / puntensprint 1	Km 70.6	thv Kerkendijk, Someren
Intermediate sprint 2 / puntensprint 2	Km 143.3	thv 1e passage finish Buchter Markt/Dorpstraat
Litter zone 1	Km 31.6	Bakelseweg, De Mortel
Litter zone 2	Km 74.3	Kerkendijk, Someren-Heide
Litter zone 3	Km 112.4	Sniekstraat, Leudal
Litter zone 4	Km 156.9	VERSM Parallelweg, Schipperskers
Litter zone 5	Km 175	VERSM Parallelweg, Schipperskers
Feeding zone	None	
Finishing circuits / lokale omlopen	2 laps of finishing circuits	
Distance circuits / afstand omlopen	18 km per lap	
1st passage finish line	Km 143.3	
2nd crossing finish line	Km 161.3	
Deviation followers / afleiding volgers	Km 179.2	Dorpsstraat, Buchten
Finish	Km 179.4 / 16:07 uur Dorpstraat thv Buchter Markt, Buchten	

PPO START



PPO FINISH



DETAIL START



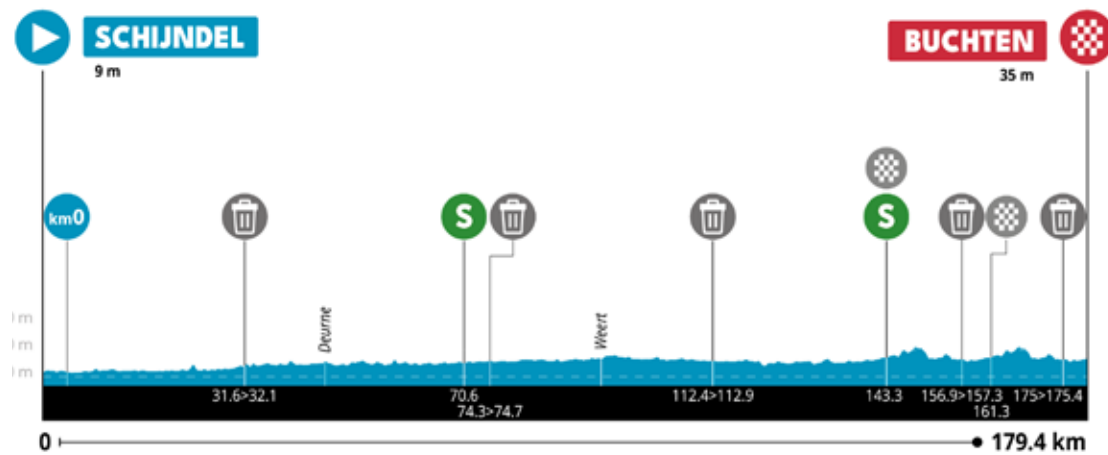
DETAIL FINISH



FINAL 3 KM



ELEVATION




gem 44 km	gem 46 km	nog te rijden	gemeente en plaatsnaam	gereden km's	tussen afstand	richting	omschrijving route	(kruisende weg)	volg nr
AVG 44 km	AVG 46 km	km to go	city	driven km's	distance between	direction	definition	(crossing road)	no
12:10	12:10	4,0	SCHIJNDEL	0,0		Vertrek	Provincie Noord Brabant		a
		4,0	{Meerijstad}	0,0			Vertrek 't Spectrum Schijndel		b
		3,9		0,1	0,0	LI.AF	Kluisstraat		c
		3,8		0,2			Kluisstraat VHZ	-/Neerlandstraat	d
		3,7		0,3			Kluisstraat	Deken Baekerstraat/-	e
		3,6		0,4			Kluisstraat VHZ	Vic.Aartsweg/Elschotseweg	f
		3,5		0,5	0,5	LI.AF	Kluisstraat VHZ	Vic.v.Alphenstraat/Toon Bolsiusstr	g
		3,4		0,6			P CENTRUM (wit) Hoofdstraat	-/Hoofdstraat	h
		3,3		0,7			Hoofdstraat	Markt/Pompstraat	i
		3,3		0,7			Hoofdstraat	Markt/-	j
		3,2		0,8	0,3	LI.AANH	Hoofdstraat	Verlengde Kloosterstraat/-	k
		3,1		0,9			P VEGHEL VOORKR Hoofdstraat VHZ	-/Kloosterstraat	l
		3,0		1,0			Hoofdstraat	-/Kloosterstraat	m
		3,0		1,0			Hoofdstraat	Akkerstraat/-	n
		2,9		1,1			Hoofdstraat	-/Meerijstraat	o
		2,8		1,2			VHZ Hoofdstraat	Mons.Zwijsenstraat/-	p
		2,7		1,3			Hoofdstraat	Hoofdstraat/-	q
		2,6		1,4	0,6	RTD3/4LI.AF	Hoofdstraat	Hoofdstraat/-	r
		2,5		1,5			VHZ Wijbosscheweg	-/ Mozartstraat	s
		2,5		1,5			Wijbosscheweg + VHZ	-/Plein 1944	t
		2,2		1,8			Wijbosscheweg	Wijbosscheweg/-	u
		2,2		1,8		RE.DO	Wijbosscheweg	-/Wijbosscheweg	v
		2,2		1,8			Wijbosscheweg	v.Berghenstraat/ Hoevenbraaksestr.	w
		1,9		2,1			Wijbosscheweg	Wijbosscheweg/-	x
		1,8		2,2			Wijbosscheweg	Joh.Groenewaltstraat/-	y
12:15	12:15	1,7	EB SCHIJNDEL	2,3		VKL.RE.DO	VHZ Wijbosscheweg	-/Lijsterbeslaan	z
12:15	12:15	1,6	WIJBOSCH	2,4			2x VERSM Wijbosscheweg (SCHOOL)	Structuurweg	aa
		1,3		2,7		RE.DO	Wijbosscheweg	Past.v.Vroonhovenstr/ Kapeleind	ac
		1,1		2,9			VERSM Wijbosscheweg	SHARED SPACE Kerkstraat	ad
		1,0		3,0			VERSM Wijbosscheweg	Eerdsebaan/uitrit P-plaats	ae
		0,9		3,1			Wijbosscheweg	Eerdsebaan/-	af
		0,7		3,3			Wijbosscheweg	Broekantsedijk/Loosbraak	ag
		0,5		3,5	2,1	LI.AF	KR P VEGHEL 5 (rood) Veghelsedijk		ah
		0,5		3,5			Veghelsedijk	Rietstraat/-	ai
		0,4		3,6			Veghelsedijk	Biezenstraat/-	aj
		0,2		3,8			Veghelsedijk DIRECT	Mons.v.d.Venstraat/-	ak
		0,2		3,8			Veghelsedijk	-/Locht	al
12:18	12:18	0,1	EB WIJBOSCH	3,9			Veghelsedijk	-/Locht	am
12:18	12:18	0,0	Einde neutralisatie	4,0		Einde Neutr.	T.h.v. kr Veghelsedijk	Broekkant/-	an
12:18	12:18	179,4	START	0,0		Start	T.h.v. kr Veghelsedijk	Broekkant/-	1
		179,2		0,2			Veghelsedijk	Aakendonk/-	2
		178,7		0,7			Veghelsedijk	-/Hoeves	3
		177,5		1,9	1,9	RE.AF	KR VOOR viaduct A50 Grootdonkweg		4
		176,4		3,0	1,1	LI.AF	EW P EERDE 1 (rood) De Horstjens	-/De Horstjens	5
		176,2		3,2	0,2	RE.AF	EW P EERDE - (rood) Den Dubbelen	Den Dubbelen/-	6
		176,1		3,3		LET OP!	Den Dubbelen	Oude Baan/-	7

gem 44 km	gem 46 km	nog te rijden	gemeente en plaatsnaam	gereden km's	tussen afstand	richting	omschrijving route	(kruisende weg)	volg nr
AVG 44 km	AVG 46 km	km to go	city	driven km's	distance between	direction	definition	(crossing road)	no
		176,0		3,4	0,2	RTD2/4RE. DO	LET OP VHZ Kapelstraat EN DIRECT	N622	8
12:23	12:23	176,0	EERDE	3,4	0,0	LI.AF	1e weg De Kuilen	-/Veerdonkstraat	9
		175,8		3,6	0,2	RE.AF	1e weg BRD MARIAKAPEL (geel) De Kuilen		10
		175,7		3,7			De Kuilen	Haakakker/-	11
12:23	12:23	175,6	EB	3,8			De Kuilen		12
		175,5		3,9	0,3	RE.AF	KR BRD TENNISPARK (geel) De Kuilen		13
		174,9		4,5			De Kuilen	-/Het Loo	14
		174,6		4,8		RE.DO	KR Vlagheide	De Coevering/-	15
		174,4		5,0	1,1	LI.AANH	KR Generaal Ewellweg	H.J. van Brabantdreef/ Stuijzand	16
		173,9		5,5	0,5	LI.AF	EW Koeveringsedijk	-/Koeveringsedijk	17
		173,3		6,1			Koeveringsedijk	-/Sterrebos	18
		173,1		6,3			Koeveringsedijk	De Coevering/-	19
		173,0		6,4			Koeveringsedijk	Molenweg/-	20
		172,6		6,8	1,3	RE.AANH	P St-OEDENRODE (rood) Veghelseweg		21
		172,4		7,0			onder viaduct Veghelseweg EN DIRECT		22
		172,3		7,1	0,3	RE.AF	1e weg Lieshoutsedijk		23
		172,1		7,3			over viaduct A50		24
		171,8		7,6			Lieshoutsedijk	Koevering/-	25
		171,7		7,7			Lieshoutsedijk	-/Oude Koevering	26
		171,5		7,9			Lieshoutsedijk	Zijtaardseweg	27
		171,0		8,4	1,3	LI.AF	KR Bikkelkampen na bord 30 zone	-/Eversstraat	28
		169,2		10,2	1,8	LI.AF	1e KR in bocht naar rechts Weivenseweg	-/Weivenseweg	29
		168,8		10,6			VERSM Weivenseweg		30
		168,5		10,9	0,7	RE.AF	EW P KNPT 24 (groen) Weivenseweg	Zijtaardseweg/-	31
		168,4		11,0			VHZ li Weivenseweg		32
		168,2		11,2			VERSM Weivenseweg		33
		168,1		11,3	0,4	RE.AF	Y-SPLT P KNPT 25 (groen) Krijtenburg		34
		167,8		11,6			Krijtenburg	Hoge Biezen/-	35
		166,3		13,1	1,8	LI.AF	EW Zondveldstraat	-/Zondveldstraat	36
		166,1		13,3			VHZ Re/LI Zondveldstraat		37
		165,8		13,6			Zondveldstraat	Heisteeg/-	38
		165,4		14,0	0,9	RE.AF	KR P KELDONK 4 (rood) Hoolstraat	Erpsesteeg/-	39
		164,8		14,6			Hoolstraat	Leinserondweg/Zondveldstraat	40
		164,2		15,2		RE.DO	KR Sweenslag	Sweenslag/-	41
		163,9		15,5			Sweenslag	Sweenslag/-	42
		163,7		15,7	1,7	LI.AF	EW P ERP 4 (rood) Hool	-/Hool	43
		163,4		16,0			Hool		44
12:40	12:39	163,2	Brugwachter	16,2		VKL.RE.DO	Over bew brug Zuid Willemsvaart	Sluishoek/Bosscheweg	45
		163,2		16,2		VKL.RE.DO	VHZ Morgenstraat EN DIRECT	N279	46
		163,1		16,3	0,6	RE.AF	1e weg BRD BEEK EN DONK 8 (rood) Bosscheweg		47
		161,9		17,5	1,2	LI.AF	Voorkr Sluisweg	-/Sluisweg	48
		161,6		17,8			Sluisweg	-/Trentweg	49
		161,4		18,0			Sluisweg	Kampweg/-	50
		161,0		18,4	0,9	RE.AF	NA P KNPT 05 (groen) Dieperskant		51
		160,3		19,1			Dieperskant	-/Teuwseler	52
		159,9		19,5	1,1	RE.AF	EW De Laren	De Laren/-	53
		159,8		19,6			De Laren	-/De Laren	54
		159,3		20,1	0,6	RE.AF	EW Voorkr Boerdonksedijk	Hurkske/-	55

gem 44 km	gem 46 km	nog te rijden	gemeente en plaatsnaam	gereden km's	tussen afstand	richting	omschrijving route	(kruisende weg)	volg nr
AVG 44 km	AVG 46 km	km to go	city	driven km's	distance between	direction	definition	(crossing road)	no
		159,0		20,4			Boerdonksedijk	-/Boerdonksedijk	56
		158,8		20,6			Boerdonksedijk	-/Teuwseler	57
		158,7		20,7	0,6	LI.AF	1e weg Broekweg		58
		157,9		21,5	0,8	RE.AF	EW Meerbosweg	Meerbosweg/-	59
		157,4		22,0			Meerbosweg	Meerbosweg/-	60
		156,1		23,3	1,8	LI.AF	EW P KNPT 30 (groen) Coxsebaan	-/Coxsebaan	61
		155,8		23,6	0,3	RE.AF	1e weg Hoeveleekweg		62
12:50	12:49	155,6	{Laarbeek}	23,8			Hoeveleekweg		63
		155,4		24,0			over brug Kampenweg		64
		155,2		24,2	0,6	RE.AANH	Y-SPLT Kampenweg	Putweg/-	65
		154,1		25,3	1,1	LI.AF	EW Vonderweg-Oost		66
		153,8		25,6			Vonderweg-Oost	Broekweg/-	67
12:53	12:52	153,4	{Gemert-Bakel}	26,0			over brug Walgraafseweg		68
		152,9		26,5	1,2	LI.AANH	P KNPT 47 (groen) Wijnboomlaan	-/Hazeldonklaan	69
		152,4		27,0	0,5	RE.AF	VHZ STOP KR West-Om	West-Om/-	70
		151,7		27,7			VHZ West-Om	Heuvel/-	71
		151,6		27,8			VHZ West-Om	-/Hazeldonklaan	72
		151,4		28,0	1,0	RTD3/4LI.AF	VHZ P N272	-/N272	73
		150,8		28,6			N272	Groendaal	74
12:57	12:55	150,5	GEMERT	28,9	0,9	RTD1/4RE. AF	VHZ P ZANDSTRAAT WIT Oudestraat		75
		150,2		29,2		RE.DO	KR Boekent	-/Broekstraat	76
		150,0		29,4		RE.DO	KR Zandstraat	-/Oude-Bakelsedijk	77
12:58	12:56	149,6	EB / DE MORTEL	29,8			Zandstraat		78
		149,3		30,1		RE.DO	KR St-Antoniusstraat	Paashoefsedijk/-	79
		149,1		30,3			VHZ re St-Antoniusstraat		80
		149,0		30,4			St-Antoniusstraat	-/Koolhof	81
		148,9		30,5			St-Antoniusstraat	Kastanjelaan/-	82
		148,7		30,7		RE.DO	KR P BAKEL 5 Oude-Molenweg	Lochtenweg/Renseweg	83
		148,6		30,8			Oude-Molenweg	Sprenkstraat/St.Luciastraat	84
		148,4		31,0		RE.DO	VHZ KR Bakelseweg	De Smagt/Rc de Vethstraat	85
13:00	12:58	148,3	EB	31,1			Bakelseweg	-/Vraant	86
		148,2		31,2			Bakelseweg	Leeuwerikweg/-	87
13:01	12:59	147,8	Start Litter Zone 1	31,6			Bakelseweg	-/Oude Bakelsedijk	88
13:02	12:59	147,3	End Litter zone 1	32,1		RE.DO	KR Kivitsbraak	Lagen-Aarleseweg/ Hemelsbleekweg	89
		146,1		33,3	4,4	LI.AF	KR Esp (Bij huisnr 15 rechts)		90
		145,8		33,6			Esp	-/Esp	91
		145,6		33,8			Esp	Vogelenzang/-	92
		145,3		34,1		RE.DO	KR Witven	-/Zaarvlaas	93
		143,8		35,6	2,3	RE.AF	KR Ven (VOOR P DLW)		94
		142,6		36,8			Ven	-/Zaarvlaas	95
		142,0		37,4	1,8	LI.AF	KR Zand EN DIRECT	-/Zand	96
		141,9		37,5	0,1	LI.AANH	Zand	-/Zand	97
		141,5		37,9	0,4	LI.AANH	Zand		98
		141,3		38,1	0,2	RE.AF	1e weg Ven (VOOR P DLW)		99
		140,9		38,5	0,4	RE.AF	1e weg Vlinkert	Hooizak/-	100
		140,3		39,1			Vlinkert	-/Vlinkert	101
		140,3		39,1			Vlinkert	Valkert/-	102
		139,7		39,7	1,2	LI.AF	EW Voorkr Roessel	-/Roessel	103

gem 44 km	gem 46 km	nog te rijden	gemeente en plaatsnaam	gereden km's	tussen afstand	richting	omschrijving route	(kruisende weg)	volg nr
AVG 44 km	AVG 46 km	km to go	city	driven km's	distance between	direction	definition	(crossing road)	no
		139,3		40,1		RE.DO	KR Hoberg	Hoberg/-	104
		139,2		40,2	0,5	RE.AF	1e weg Leemskuilendijk (VOOR molen)		105
		138,3		41,1	0,9	LI.AF	Voorkr Oldert	-/Oldert	106
		137,3		42,1			Oldert	Wolfskamp/-	107
13:15	13:12	137,1	{Deume}	42,3			Oldert		108
		136,9		42,5		RE.DO	KR Bakelseweg	-/Hoefweg	109
		136,3		43,1			Bakelseweg	-/Berkelweg	110
		136,2		43,2			Bakelseweg	Kaweseweg/-	111
		135,6		43,8			VHZ Bakelseweg	Voortseweg/Stripen	112
		134,9		44,5	3,4	RE.AF	VHZ KR VOOR BRD HET BOERENHUIS	Bruggenseweg	113
		133,6		45,8			Bruggenseweg	Klein Bruggen/-	114
		133,4		46,0			Bruggenseweg	Stripen/-	115
		132,9		46,5			Bruggenseweg	Klein Bruggen/-	116
		132,6		46,8			Bruggenseweg	-/Hilakkerweg	117
		131,8		47,6	3,1	LI.AF	Y-Split PDST VLIERDEN 5,4 Molenhof	-/Molenhof	118
		131,5		47,9			over brug Molenhof		119
		131,5		47,9			Molenhof	Bleijs/Koppelakker	120
		131,3		48,1		RE.DO	Raktseweg		121
		130,7		48,7			Raktseweg	-/Ooftweg	122
		130,2		49,2		VKL.RE.DO	VHZ Helmondsingel EN DIRECT	N270	123
		130,2		49,2	1,6	RE.AF	EW P DEURNE 4 (rood) Helmondsingel	Helmondsingel/-	124
		130,0		49,4	0,2	LI.AANH	P VLIERDEN 4 (rood) Biesdeel		125
13:26	13:22	129,5	Spoorwegovergang	49,9			bew spoorwegovergang Biesdeel		126
		128,5		50,9		RE.DO	Esdonk		127
		127,9		51,5	2,1	RE.AF	KR Bij ROOMPOT DE PEEL Biesdeel		128
		127,3		52,1			Biesdeel	2x P-plaats/-	129
		127,1		52,3			Biesdeel	2x Hees/-	130
		127,0		52,4	0,9	LI.AANH	Schooteindseweg		131
13:30	13:26	126,5	VLIERDEN	52,9			DREMP Schooteindseweg		132
		126,3		53,1	0,7	RE.AF	1e weg Schooteind EN DIRECT		133
		126,2		53,2	0,1	RE.AF	EW Brouwhuisweg	Brouwhuisweg/-	134
		126,1		53,3	0,1	RE.AANH	Brouwhuisweg PAALTJES	Belgerenseweg/-	135
13:30	13:27	126,0	EB	53,4			VERSM Brouwhuisweg		136
		124,8		54,6			Brouwhuisweg	Beersdonkseweg/-	137
13:32	13:29	124,5	Brug	54,9			OVER viaduct N279		138
		124,2		55,2			Brouwhuisweg	Brouwhuisweg/-	139
13:34	13:30	123,6	{Helmond}	55,8	2,5	LI.AF	EW Bij Oostappen	-/Heibergweg	140
13:34	13:30	123,2	{Asten}	56,2			over brug Oostappensedijk		141
		122,9		56,5	0,7	LI.AF	EW P PRINSENMEER Oostappensedijk		142
		121,9		57,5			Oostappensedijk	Oostappensedijk/-	143
		121,5		57,9	1,4	RE.AANH	Kranenvenweg		144
		120,5		58,9	1,0	RE.AF	KR P LIEROP(rood) Beekstraat	Kluisstraat/-	145
		120,3		59,1			VHZ Beekstraat		146
		120,1		59,3			Beekstraat	-/Inrit vakantiepark	147
		119,6		59,8			Beekstraat	-/Diesdonkseweg	148
13:39	13:35	119,5	gevaarlijk punt	59,9			OVER viaduct A67 Beekstr LET OP SCHEIDINGSBAND LI/RE		149
		119,4		60,0			Beekstraat	Reeweg/-	150
		118,9		60,5			Beekstraat	-/Busselseweg	151
		118,7		60,7	1,8	RE.AF	EW Voorkr Dijkstraat	Dijkstraat/-	152


gem 44 km	gem 46 km	nog te rijden	gemeente en plaatsnaam	gereden km's	tussen afstand	richting	omschrijving route	(kruisende weg)	volg nr
AVG 44 km	AVG 46 km	km to go	city	driven km's	distance between	direction	definition	(crossing road)	no
		118,4		61,0			Dijkstraat	Lagedijk/-	153
		118,0		61,4			Dijkstraat	Hoekstraat/-	154
		117,4		62,0			Dijkstraat	-/Busselseweg	155
		117,3		62,1			Dijkstraat	Kanaalweg/-	156
13:42	13:38	117,2	{Someren}	62,2		RE.DO	OVER viaduct Zuid Willemsvaart Laan ten Boomen		157
		117,0		62,4			Laan ten Boomen	-/Wilgebant	158
		116,6		62,8			Laan ten Boomen	-/Boomen	159
13:44	13:39	116,0	LIEROP	63,4			Laan ten Boomen	Heesvenstraat/-	160
		115,7		63,7	3,0	LI.AF	KR Voor T'Jagerhuis van Dongenstraat	-/Steenmertseweg	162
		115,5		63,9	0,2	LI.AF	KR Somerenseweg EN DIRECT		163
		115,5		63,9	0,0	RE.AANH	SPL Somerenseweg		164
		115,4		64,0			VHZ Somerenseweg	Heesvenstraat/-	165
		115,3		64,1			Somerenseweg	-/t Altfort	166
		115,2		64,2		RE.DO	KR Somerenseweg	Schuttersstraat/Groenstraat	167
		115,1		64,3			VHZ Li Somerenseweg		168
		114,9		64,5			Somerenseweg	Gildeplein/-	169
13:45	13:41	114,8	EB	64,6			VHZ Somerenseweg		170
		114,2		65,2			Somerenseweg	-/Vaarsehoef	171
		113,7		65,7		RE.DO	Lieropsedijk		172
		113,1		66,3			Lieropsedijk	-/Heesterdijk	173
		112,6		66,8			Lieropsedijk	-/Houtbroekstraat	174
		112,4		67,0			Lieropsedijk	Houtbroekdijk/-	175
		112,4		67,0	3,1	RTD2/4RE. DO	VHZ P SOMEREN 1 Lieropsedijk		176
		112,2		67,2			Lieropsedijk	-/Donksedreef	177
		111,7		67,7	0,7	RE.AANH	VHZ P SOMEREN-HEIDE 5 Loovebaan		178
		111,4		68,0			Loovebaan	Vaarselstraat	179
		111,0		68,4			Loovebaan	Hoevenstraat	180
		110,7		68,7			VHZ Loovebaan	v.Gijselstraat/Dellerweg	181
		110,2		69,2			Loovebaan	Biesveld/-	182
13:52	13:47	110,0	SOMEREN	69,4	1,7	RTD1/4RE. AF	VHZ P SOMEREN-HEIDE 3 Kerkendijk		183
13:52	13:47	109,9	EB	69,5			VHZ Kerkendijk		184
		109,8		69,6			Kerkendijk	-/Kerkendijk	185
		109,7		69,7			Kerkendijk	Ruiter/-	186
		109,2		70,2			Kerkendijk	Driehoekstraat/Heikantstraat	187
13:53	13:49	108,8	Puntensprint 1 	70,6			T.h.v. Kerkendijk	-/Musschotseweg	188
		108,4		71,0			Kerkendijk	-/Zonneweg	189
		108,3		71,1			Kerkendijk	Zandstraat/-	190
		107,9		71,5			Kerkendijk	Ervenweg/Kuilerstraat	191
		107,7		71,7			Kerkendijk	Hollandseweg/-	192
		107,4		72,0			Kerkendijk	-/Michelslaan	193
13:55	13:51	107,3	SOMEREN-HEIDE	72,1			VHZ Kerkendijk		194
		106,9		72,5			Kerkendijk	Ploegstraat/Smulderslaan	195
		106,7		72,7			Kerkendijk	Brinkweg/-	196
		106,6		72,8			Kerkendijk	Graathof/-	197
13:57	13:52	106,4	EB	73,0			VHZ Kerkendijk	Eggendreef/-	198
		106,1		73,3			Kerkendijk	-/Kraaiendijk	199
		105,5		73,9			Kerkendijk	Nieuwendijk/Reigerstraat	200

gem 44 km	gem 46 km	nog te rijden	gemeente en plaatsnaam	gereden km's	tussen afstand	richting	omschrijving route	(kruisende weg)	volg nr
AVG 44 km	AVG 46 km	km to go	city	driven km's	distance between	direction	definition	(crossing road)	no
		105,3		74,1			Kerkendijk	Vissersweg/-	201
13:58	13:53	105,1	Start Litter Zone 2	74,3			Kerkendijk	-/Bergdijk	202
13:59	13:54	104,7	End Litter zone 2	74,7			Kerkendijk	Kruisbaan/-	203
		104,5		74,9	5,5	LI.AF	KR P NEDERWEERT 7 Nederweertseweg	VHZ	204
14:01	13:56	103,4	Provincie Limburg	76,0	1,1	RE.AF	EW P NEDERWEERT 4 Dooleggersbaan	DIRECT	205
14:01	13:56	103,4	{Nederweert}	76,0	0,0	LI.AANH	P NEDERWEERT 4 Booldersdijk	-/Dooleggersbaan	206
		101,7		77,7			Booldersdijk	Kievitdijk/-	207
		101,4		78,0			Booldersdijk	Karissteeg/-	208
		101,1		78,3			Booldersdijk	Lage Kuilen/ Molswingeldwarsdijk	209
		100,3		79,1			Booldersdijk	-/Hardsteeg	210
		99,9		79,5			DREMP Booldersdijk	-/Hardsteeg	211
		99,6		79,8		RE.DO	KR P NEDERWEERT 1 Heerweg	Herstraat	212
		99,4		80,0			Heerweg	-/Heerweg	213
		98,8		80,6	4,6	RE.AF	EW P NEDERWEERT - Boeket	Bredeweg/-	214
		98,7		80,7		RE.DO	KR Boeket	Randweg-west/-	215
		98,3		81,1		RE.DO	KR Heijsterstraat	-/Aan 't Ven	216
		97,5		81,9			Heijsterstraat	-/Hoek	217
		97,3		82,1			Heijsterstraat	Heijsterstraat/-	218
		97,2		82,2			Heijsterstraat	-/Tolheuvel	219
14:09	14:04	97,0	{Weert}	82,4			OVER viaduct A2 Boeketweg		220
		96,6		82,8			Boeketweg	-/Pater Kiggenstraat	221
		96,6		82,8			Boeketweg	St Sebastiaanskapelstraat	222
14:10	14:05	96,2	LAAR	83,2			DREMP Boeketweg		223
14:10	14:05	96,1	EB	83,3	2,7	RE.AF	1e weg (in bocht naar links)	Rakerstraat/-	224
		95,7		83,7	0,4	RE.AF	EW Heugterbroekdijk		225
		95,6		83,8			Heugterbroekdijk	Stuttenveldweg/St Seb.Kapelstr	226
14:11	14:06	95,3	{Nederweert}	84,1			OVER viaduct A2 Heugterbroekdijk		227
		94,9		84,5			Heugterbroekdijk	-/Veldweverstraat	228
		94,8		84,6			VERSME re Heugterbroekdijk		229
		93,0		86,4	2,7	LI.AF	EW Hoogbosweg bij Bord C12		230
		92,0		87,4			Hoogbosweg	Weerterbosdijk/-	231
14:18	14:12	90,5	{Weert}	88,9			Hoogbosweg OVER viaduct A2	-/Dr.Anton Philipsweg	232
		90,2		89,2			Hoogbosweg	Stienestraat/-	233
		90,0		89,4			OVER viaduct Hoogbosweg	Eindhovenseweg	234
		89,6		89,8	3,4	LI.AF	EW Opdendijk		235
		89,3		90,1	0,3	RE.AF	EW P KNPT 76 (groen) Groothulsterweg	Opdendijk/-	236
		88,9		90,5	0,4	RE.AANH	P KNPT 76 (groen) Groothulsterweg	Vrakkerstraat/-	237
		88,5		90,9	0,4	LI.AF	EW Hulsterdijk	-/Hulsterdijk	238
		87,8		91,6		RE.DO	Hulsterdijk	Tobbersdijk	239
		87,7		91,7			Hulsterdijk	-/Bieskampweg	240
		87,3		92,1	1,2	RE.AF	EW Boshoverweg		241
		87,3		92,1			Boshoverweg	Oud Boshoven/-	242
		87,2		92,2	0,1	LI.AANH	Boshoverweg	-/Beelenhofweg	243
		87,2		92,2	0,0	LI.AANH	Boshoverweg	-/Koelebeemdweg	244
		87,1		92,3	0,1	LI.AF	EW Voorkr Princenweg	-/Oudesteeg	245
		86,9		92,5			Princenweg	Oud Boshoven/Oudesteeg	246
		86,8		92,6			Princenweg	Odahoevestraat/-	247
		86,7		92,7			Princenweg	Odahoevestraat/ Schansbeemdweg	248

gem 44 km	gem 46 km	nog te rijden	gemeente en plaatsnaam	gereden km's	tussen afstand	richting	omschrijving route	(kruisende weg)	volg nr
AVG 44 km	AVG 46 km	km to go	city	driven km's	distance between	direction	definition	(crossing road)	no
		86,5		92,9	0,6	RE.AF	EW Voorkr P IJZEREN MAN (bruin)		249
		86,0		93,4			N564 ONDER spoorviaduct	-/Beelenhofweg	250
14:24	14:18	85,9	EB	93,5			N564		251
		85,0		94,4	1,5	RTD3/4LI.AF	VHZ P 3250-3450(wit) Kazemelaan		252
		84,9		94,5			over brug Kazemelaan/Sluis 16		253
		84,9		94,5			Kazemelaan	Industriekade/Lozenweg	254
		84,6		94,8			2x VHZ Kazemelaan	-/Geurtsvenweg	255
		84,2		95,2			2x VHZ Kazemelaan	-/Ijzerenmanweg	256
		84,0		95,4			2x VHZ Kazemelaan	Havenweg/-	257
		83,6		95,8	1,4	RTD1/4RE.AF	VHZ Nelissenhofweg		258
		83,3		96,1			Nelissenhofweg	Uitrit HQ/-	259
		83,1		96,3	0,5	RE.AF	VHZ Voorkr Diesterbaan	Parklaan/-	260
		82,9		96,5			Diesterbaan	-/Ijzerenmanweg	261
		82,8		96,6			Diesterbaan	Rembrandtlaan/-	262
		82,7		96,7			Diesterbaan	Rubenslaan/-	263
		82,6		96,8			Diesterbaan	Lansierlaan/-	264
		82,3		97,1			Diesterbaan	-/Kruispeelweg	265
		82,1		97,3			Diesterbaan	Dijkerstraat/-	266
14:29	14:23	82,0	EB	97,4			Diesterbaan		267
		81,3		98,1			Diesterbaan	Meijbaan/-	268
		80,8		98,6		RE.DO	Diesterbaan	Herenvennenweg	269
		80,1		99,3			Diesterbaan	Heihuisweg	270
		79,7		99,7	3,4	LI.AANH	Diesterbaan	-/Laurabosweg	271
		79,0		100,4	0,7	LI.AANH	Diesterbaan	-/Hazenweg	272
		78,2		101,2		RE.DO	KR Pastoorshuisweg	Bocholterweg	273
		77,6		101,8	1,4	LI.AANH	Wijffelterbroekdijk	-/Wijffelterbroekdijk	274
		77,4		102,0			Wijffelterbroekdijk	-/Baanbrugdijk	275
		76,6		102,8			Wijffelterbroekdijk	-/Kruisdijk	276
14:37	14:30	76,3	Brug	103,1			OVER brug Wijffelterbroekdijk		277
		76,0		103,4			Wijffelterbroekdijk	-/Wijffelterbroekdijk 25	278
		75,8		103,6			Wijffelterbroekdijk	Driehoeksweg/-	279
		75,5		103,9	2,1	RE.AF	STOP KR Heltenbosdijk	Heltenbosdijk/-	280
14:39	14:32	75,0	Brug	104,4			over brug Heltenboschdijk		281
		75,0		104,4			Heltenboschdijk	-/Heltenboschdijk	282
		74,6		104,8	0,9	LI.AANH	Eltenbosdijk		283
		74,1		105,3	0,5	LI.AANH	Bergerothweg	-/De Boerden	284
		74,0		105,4	0,1	RE.AF	KR P KNPT 90 (groen) Kruisstraat		285
14:41	14:34	73,4	STRAMPROY	106,0			DREMP Kruisstraat		286
		73,3		106,1	0,7	RE.AF	KR p KNPT 89 (groen) Crixstraat	Crixstraat/-	287
14:41	14:34	73,1	EB	106,3			Crixstraat		288
		72,8		106,6	0,5	LI.AF	EW Horsterweg	-/Horsterweg	289
14:42	14:35	72,3	STRAMPROY	107,1			Horsterweg	-/De Horst	290
		72,2		107,2			Horsterweg	Demestraat/Breyvin	291
		71,9		107,5			Horsterweg	Veldstraat/-	292
		71,8		107,6			Horsterweg	St.Maartenslaan/-	293
		71,7		107,7	1,1	LI.AANH	Horsterweg	-/Neelestraat	294
		71,6		107,8			Horsterweg	Reinenstraat/-	295
		71,6		107,8			Horsterweg	Burg.Hoeijmakersstraat/-	296

gem 44 km	gem 46 km	nog te rijden	gemeente en plaatsnaam	gereden km's	tussen afstand	richting	omschrijving route	(kruisende weg)	volg nr
AVG 44 km	AVG 46 km	km to go	city	driven km's	distance between	direction	definition	(crossing road)	no
		71,6		107,8			Horsterweg	Gouv.Houbenlaan/-	297
		71,4		108,0		RE.DO	KR Pastoor Greijmanstraat (Supermarkt uitrit)	Kerkplein/-	298
		71,3		108,1			Pastoor Greijmansstraat	Frans Strouxstraat/-	299
		71,3		108,1	0,4	LI.AF	EW Voorkr N292 VHZ LANG	-/N292	300
		71,2		108,2	0,1	RE.AF	1e weg P ELL 6 Molenweg		301
		71,1		108,3			Molenweg	-/Oude Trambaan	302
		70,9		108,5			Molenweg	Wilhelminastraat	303
14:44	14:37	70,8	EB	108,6			Molenweg		304
		70,5		108,9			Molenweg	Ellerweg/Molenbroek	305
		69,8		109,6			Molenweg	-/Rietbroek	306
		69,7		109,7			Molenweg	Wisbroek/-	307
		69,6		109,8			Molenweg	Isidoorstraat/-	308
14:46	14:39	69,4	{Leudal}	110,0		RE.DO	Isidoorstraat		309
		68,6		110,8			Isidoorstraat	Isidoorstraat/-	310
		68,3		111,1			Isidoorstraat	-/Isidoorstraat	311
		67,6		111,8	3,6	RE.AANH	Y-SPLT P NEERITTER 4 Sniekstraat	Isidoorstraat/-	312
14:50	14:42	67,0	Start Litter Zone 3	112,4			Sniekstraat	Pinxtenstraat/-	313
		66,8		112,6			Sniekstraat	-/Sniekstraat	314
14:50	14:43	66,5	End Litter zone 3	112,9			Sniekstraat	Hulmusweg/-	315
		66,0		113,4			Sniekstraat	-/Sniekstraat	316
		65,7		113,7			Sniekstraat	Uffelsestraat	317
14:51	14:44	65,7	Brug	113,7			over brug Sniekstraat		318
		65,2		114,2	2,4	LI.AF	1e weg Smidstraat		319
		65,0		114,4	0,2	LI.AANH	Y-SPLT Smidstraat	-/Smidstraat	320
		64,8		114,6			Smidstraat	-/Smidstraat	321
		64,4		115,0			Smidstraat	-/Smidstraat	322
		63,1		116,3		RE.DO	Smidstraat	Jacobusstraat	323
		62,8		116,6	2,2	RE.AF	EW Voorkr Kallestraat	Kallestraat/-	324
		62,3		117,1		RE.DO	KR Brigittastraat	Schillerstraat/Mezenstraat	325
14:57	14:49	61,7	ITTERVOORT	117,7			Brigittastraat		326
		61,6		117,8			VERSM Brigittastraat		327
		61,5		117,9			Brigittastraat	Violenstraat/-	328
		61,5		117,9			Brigittastraat	-/Bosserstraat	329
		61,4		118,0			Brigittastraat	Irisstraat/-	330
		61,4		118,0			VHZ Brigittastraat	Leliestraat/Rozenstraat	331
		61,4		118,0			Brigittastraat	Dahliastraat/-	332
		61,3		118,1			Brigittastraat	-/Raevenstraat	333
		61,1		118,3			Brigittastraat	-/Concordiastraat	334
		61,1		118,3	1,7	LI.AANH	VHZ P ROERMOND 12 Margarethastraat	-/Margarethastraat	335
		61,0		118,4			Margarethastraat	Anemoonstraat/-	336
14:58	14:50	60,9	EB	118,5		VKL.RE.DO	VHZ Thorerstraat	N273	337
14:58	14:50	60,7	{Maasgouw}	118,7		RE.DO	KR Ittervoorteweg	Heerbaan/-	338
		60,6		118,8			Ittervoorteweg	-/2x P-plaats sportpark	339
14:58	14:50	60,4	THORN	119,0			Ittervoorteweg		340
		60,1		119,3			VERSM Ittervoorteweg		341
		60,0		119,4	1,1	LI.AF	VERSM KR Sleestraat		342
		59,9		119,5	0,1	LI.AANH	SPL Sleestraat	-/Kruisweg	343
		59,8		119,6			Sleestraat	-/Geldersestraat	344
		59,8		119,6	0,1	LI.AANH	Sleestraat	-/Houtmortelsstraat	345

gem 44 km	gem 46 km	nog te rijden	gemeente en plaatsnaam	gereden km's	tussen afstand	richting	omschrijving route	(kruisende weg)	volg nr
AVG 44 km	AVG 46 km	km to go	city	driven km's	distance between	direction	definition	(crossing road)	no
		59,7		119,7	0,1	LI.AF	Y-SPLT Sleestraat	-/Staten v. Thornsingel	346
		59,5		119,9	0,2	RE.AF	1e KR Heerbaan-Kapel (bij KRUISEBEELD)	Heerbaan/-	347
		59,3		120,1		RE.DO	KR Kapel LET OP 2 x DREMPEL	-/Lindepad	348
15:00	14:52	59,1	EB	120,3		RE.DO	KR Heerbaan	Sint Annapad	349
		58,9		120,5	0,6	LI.AF	EW Voorkr Heerbaan	-/Boekenderweg	350
		58,0		121,4			Heerbaan	-/Hagenbroek	351
15:02	14:54	57,9	Brug	121,5			OVER viaduct A2 Thorerweg		352
		57,7		121,7			Thorerweg	Wessemerdijk/-	353
		57,3		122,1	1,6	RE.AF	1e weg Sluisweg (VOOR SLUIS)		354
		56,7		122,7			Sluisweg	-/Op den Dries	355
		56,4		123,0	0,9	RE.AF	VHZ EW Voorkr Panheelderweg	St.Antoniusstraat/-	356
		56,0		123,4			Panheelderweg	-/Afrif A2	357
		55,6		123,8			Panheelderweg	Polderweg/-	358
15:05	14:57	55,5	WESSEM	123,9			ONDER viaduct A2		359
		55,4		124,0	1,0	RE.AF	1e weg P THORN De Lange Beemdens VHZ		360
		55,2		124,2	0,2	RTD1/4RE.AF	VHZ P MAASBRACHT Past. Janssenstraat		361
15:05	14:57	55,1	EB	124,3	0,1	RE.AF	1e weg Parallelweg Maasbrug P KNPT 40 (groen) !		362
		54,8		124,6			viaduct Panheelderweg LET OP fietsdoorsteek		363
		54,4		125,0			over brug Maas		364
15:08	14:59	53,3	MAASBRACHT	126,1	1,8	LI.AF	EW Voorkr Brouwersstraat	-/Lijnpad	365
		53,3		126,1			Brouwersstraat	-/Brouwersstraat	366
		53,0		126,4			Brouwersstraat	AFRIT A2/-	367
		52,9		126,5			Brouwersstraat	Hazenspoor/-	368
		52,8		126,6	0,5	RE.AF	KR P ECHT Industrierweg		369
		52,7		126,7			Industrierweg	Kokstraat/Industrierweg	370
		52,5		126,9	0,3	LI.AANH	Veerweg	-/Veerweg	371
		52,3		127,1			Veerweg	Kerkplein/-	372
		52,0		127,4		RE.DO	Havenstraat	Wilhelminaalaan/-	373
		51,9		127,5			Havenstraat	Sintelstraat/-	374
		51,8		127,6			Havenstraat	Kruchterstraat/-	375
		51,7		127,7			Havenstraat	Maasstraat/-	376
		51,6		127,8		RE.DO	KR Tipstraat	Dwarsstraat/-	377
		51,6		127,8			Tipstraat	-/Oude Sluis	378
		51,4		128,0			Tipstraat	Schippersschoolstraat/-	379
		51,4		128,0			Tipstraat	-/Oude Sluis	380
		51,4		128,0			Tipstraat	Veldovenstraat/-	381
		51,3		128,1			Tipstraat	Tichelkoelstraat/-	382
		51,2		128,2	1,3	RTD2/4RE.DO	VHZ P ECHT Kanaalweg		383
		51,1		128,3			Kanaalweg	-/Oostelijke Kanaalweg	384
15:12	15:03	50,5	EB	128,9			VERSM Kanaalweg	Echterstraat/-	385
15:12	15:03	50,3	{Echt-Susteren}	129,1		RE.DO	Maasbrachterweg	-/Molderkapelweg	386
		49,8		129,6			VERSM Maasbrachterweg	Houtweg-Noord/-	387
		49,6		129,8			VERSM Maasbrachterweg		388
15:13	15:04	49,3	BERKELAAR	130,1			Maasbrachterweg	-/Swaantjesweg	389
		49,2		130,2			VHZ Maasbrachterweg		390
		49,0		130,4			VERSM Maasbrachterweg		391
		49,0		130,4	2,2	RE.AF	KR P KNPT 4 (groen) Kapelstraat	Heiweg/-	392

gem 44 km	gem 46 km	nog te rijden	gemeente en plaatsnaam	gereden km's	tussen afstand	richting	omschrijving route	(kruisende weg)	volg nr
AVG 44 km	AVG 46 km	km to go	city	driven km's	distance between	direction	definition	(crossing road)	no
		48,7		130,7	0,3	LI.AF	1e WEG P KNPT 4 (groen) Kerkweg EN DIRECT		393
15:14	15:05	48,6	EB	130,8	0,1	RE.AF	Breulderweg		394
		47,5		131,9		RE.DO	KR Oude Lakerweg	Slagmolen	395
		46,9		132,5			Oude Lakerweg	-/Uitrit fabrieksterrein	396
		46,7		132,7			Oude Lakerweg	-/Uitrit fabrieksterrein	397
		46,4		133,0			Havenweg		398
		46,4		133,0	2,2	LI.AF	Havenweg EN DIRECT		399
		46,4		133,0	0,0	RTD1/5RE.AF	P OHE EN LAAK 1 Aasterbergerweg		400
		46,2		133,2			Aasterbergerweg ONDER VIADUCT	-/Oude Molenbeekweg	401
15:18	15:09	45,7	Brug	133,7			OVER BRUG Aasterbergerweg		402
		45,6		133,8	0,8	LI.AF	EW Voorkr P ROOSTEREN 4 Aasterbergerweg	-/Aasterbergerweg	403
15:19	15:10	44,9	AASTERBERG	134,5			VERSM Aasterbergerweg	-/Prio Gielenstraat	404
		44,7		134,7			Aasterbergerweg	Endepeolsedijk/-	405
15:20	15:10	44,6	EB	134,8			Aasterbergerweg		406
		43,9		135,5			over brug Hoge Weg		407
		43,1		136,3		RE.DO	KR Jan Petersstraat	-/Overeind	408
15:22	15:13	42,6	ROOSTEREN	136,8			VERSM Jan Petersstraat	-/Overeind	409
		42,5		136,9			Jan Petersstraat	-/Overeind	410
		42,3		137,1			VERSM Jan Petersstraat	-/Hoeffaert	411
		42,3		137,1			Jan Petersstraat	Ingelstraat/-	412
		42,2		137,2			Jan Petersstraat	Belhofstraat/-	413
		42,2		137,2			Jan Petersstraat	-/Hoogveld	414
		42,1		137,3		RE.DO	KR Maasheuvel	Molenstraat/-	415
		42,0		137,4			Maasheuvel	Molenstraat/Drs.J.Lebenstraat	416
		41,9		137,5			Maasheuvel	Schettereind/-	417
		41,8		137,6			VERSM Maasheuvel		418
		41,8		137,6			Maasheuvel LET OP RIJBAANSCHIEDING	-/Eyckholtstraat	419
15:24	15:14	41,7	EB	137,7	3,9	RTD2/4RE.DO	VHZ Ruitersbaan	Kasteel ter Borchstraat/-	420
		41,6		137,8			Ruitersbaan	-/uitrit pomp	421
		40,8		138,6			Ruitersbaan	-/Ruitersdijk	422
		39,7		139,7			Ruitersbaan	-/Illikhoven	423
		39,4		140,0			Ruitersbaan	Steenakkerweegske/-	424
15:27	15:18	39,0	{Sittard-Geleen}	140,4			Ruitersbaan	-/Illikhoveverstraat	425
15:28	15:18	38,7	Oprijden omlopen	140,7	3,0	LI.AF	P HOLTUM 2 Verloren v Themaatweg		426
15:28	15:18	38,6	Brug / HOLTUM	140,8			Verloren v Themaatweg	Halve Maanweg/-	427
15:28	15:19	38,1	Spoor	141,3	0,6	RE.AF	EW P HOLTUM Verloren v Themaatweg VHZ		428
		37,4		142,0	0,7	RE.AANH	P 10955-11000 Spaanse Vonderen		429
15:30	15:20	37,0	BUCHTEN	142,4			Spaanse Vonderen	Havenweg	430
		36,9		142,5	0,5	LI.AANH	VOOR SPOORWEG Keerweg		431
		36,9		142,5			VERSM Keerweg		432
		36,7		142,7	0,2	RE.AF	VOOR WITTE KAPEL Dorpstraat		433
		36,4		143,0			Dorpstraat	-/Schuttersdreef	434
		36,3		143,1			Dorpstraat	Kerkvonderen/Spoortstraat	435
15:31	15:21	36,1	Puntensprint 2 	143,3			T.h.v. 1e passage finish Buchter Markt/Dorpstraat		436
		35,8		143,6			Dorpstraat	Oude Baan	437
		35,6		143,8	1,1	RTD1/4RE.AF	VHZ Aldenhofweg VHZ		438

gem 44 km	gem 46 km	nog te rijden	gemeente en plaatsnaam	gereden km's	tussen afstand	richting	omschrijving route	(kruisende weg)	volg nr
AVG 44 km	AVG 46 km	km to go	city	driven km's	distance between	direction	definition	(crossing road)	no
15:32	15:22	35,4	Brug	144,0			OVER brug Aldenhofweg		439
		35,1		144,3	0,5	RE.AF	1e weg Haaskoul VHZ negeren C2		440
		34,9		144,5	0,2	LI.AF	1e weg Heirweg		441
		34,8		144,6		RE.DO	Voorkr P GRAETHEIDE Oude Baan	Sluisweg	442
		34,6		144,8			Oude Baan	Jacobusstraat/-	443
		34,3		145,1			Oude Baan	-/Sluisweg	444
15:34	15:24	34,2	EB	145,2			DREMPEL Oude Baan	Groenstraat/-	445
		33,7		145,7	1,2	LI.AF	KR Vreebosweg Onder Hoogsp.mast DOOR.		446
		33,2		146,2	0,5	RE.AF	1e KR Bosweg	Bosweg/-	447
		32,4		147,0	0,8	RE.AF	EW Schutterskampweg	Schutterskampweg/-	448
		32,0		147,4	0,4	LI.AF	KR P IJSSALON TOPOLINO Oude Postbaan	-/Gratheide	449
		30,7		148,7			Oude Postbaan	Swentiboldweg/-	450
		30,4		149,0			Oude Postbaan	-/Hoge Kanaalweg	451
15:39	15:29	30,0	{Stein}	149,4	2,0	RE.AF	EW Voorkr P BERG 1 Bergerweg	Bergerweg/-	452
15:40	15:30	29,2	BERG a/d MAAS	150,2			VHZ Bergerweg		453
		29,1		150,3			KR P BERG Bergerweg	Molenweg Noord/Hoge Kanaalweg	454
15:41	15:30	29,0	Brug	150,4			OVER viaduct Bergerweg		455
		28,7		150,7	1,3	RE.AF	KR P OBBICHT 3 Obbichterstraat		456
		28,6		150,8			Obbichterstraat	Koningstraat/Ireneplein	457
		28,5		150,9			Obbichterstraat	Koningsberg/Bernhardstraat	458
15:42	15:31	28,2	NATTENHOVEN	151,2		RE.DO	KR Bergerstraat	Veerweg/Grachtstraat	459
		27,9		151,5			Bergerstraat	-/Nattenhover Koestraat	460
		27,6		151,8		RE.DO	Kasteelweg	-/St.Hubertuslaan	461
15:43	15:32	27,5	EB	151,9			VERSM Kasteelweg		462
15:43	15:33	27,0	{Sittard-Geleen}	152,4			Kasteelweg		463
15:44	15:33	26,6	OBBICHT	152,8			VERSM Kasteelweg		464
		26,4		153,0			Kasteelweg	Maasstraat/-	465
		26,3		153,1		RE.DO	KR Ecrevissestraat	Karel v.Bronckhorstlaan/-	466
		26,2		153,2			Ecrevissestraat	-/Ecrevissestraat	467
		26,1		153,3			Ecrevissestraat	Oude Raadhuisstraat/-	468
		26,0		153,4		RE.DO	KR Bornerweg	Obbichter Markt/Koestraat	469
		25,7		153,7			Bornerweg	Past.Janssenlaan/-	470
		25,4		154,0		RE.DO	KR Hitsberg	-/Hitsberg	471
		25,4		154,0		RE.DO	KR Obbichterweg	Beelaertsstraat/Hitsberg 1/3	472
		25,4		154,0			VERSM Obbichterweg		473
15:46	15:35	25,3	EB	154,1			Obbichterweg		474
		24,2		155,2	4,5	LI.AF	EW Voorkr P PAPHENHOVEN 2 Julianalaan VHZ		475
15:48	15:38	23,3	GREVENBRICHT	156,1	0,9	RE.AF	VHZ KR P ROOSTEREN 6 Meerveldweg		476
15:48	15:38	23,2	EB	156,2			Meerveldweg	-/Schinkelkuildeweg	477
15:49	15:38	22,9	SCHIPPERSKERK	156,5			Meerveldweg		478
		22,8		156,6			VERSM Meerveldweg	Waddenlaan/-	479
		22,7		156,7			Meerveldweg	-/Berghaven	480
		22,6		156,8		RE.DO	KR Parralelweg	2x Sterre der Zeeplein/Berghaven	481
15:49	15:38	22,5	Start Litter Zone 4	156,9			VERSM Parallelweg		482
15:50	15:39	22,1	End Litter zone 4	157,3			OVER brug Parallelweg		483
		21,1		158,3			Parallelweg	Uitrit grindhandel/-	484
		21,0		158,4			Parallelweg	Illikhovenerstraat/-	485

gem 44 km	gem 46 km	nog te rijden	gemeente en plaatsnaam	gereden km's	tussen afstand	richting	omschrijving route	(kruisende weg)	volg nr
AVG 44 km	AVG 46 km	km to go	city	driven km's	distance between	direction	definition	(crossing road)	no
15:52	15:41	20,7	Brug	158,7	2,6	RE.AF	Voorkr P HOLTUM 2 OVER viaduct Verloren Themaatweg		486
		20,5		158,9			Verloren Themaatweg	Halve Maanweg/-	487
15:53	15:42	20,0	HOLTUM / Spoor	159,4	0,7	RE.AF	KR P Holtum Verloren Themaatweg VHZ		488
		19,5		159,9			Verloren Themaatweg	-/De Tramweg	489
		19,3		160,1	0,7	RE.AANH	P 10955-11000 Spaanse Vonderen		490
		18,9		160,5			Spaanse Vonderen	Havenweg/-	491
15:54	15:43	18,8	BUCHTEN	160,6	0,5	LI.AANH	VOOR SPOORWEG Keerweg		492
		18,8		160,6			VERSM Keerweg		493
		18,6		160,8	0,2	RE.AF	VOOR WITTE KAPEL Dorpstr		494
		18,3		161,1			Dorpstraat	-/Schuttersdreef	495
15:55	15:44	18,1	2e passage finish	161,3			T.h.v. Buchter Markt / Dorpstraat		496
		17,8		161,6			Dorpstraat	Oude Baan	497
		17,6		161,8	1,0	RTD1/4RE.AF	VHZ Aldenhofweg VHZ		498
15:56	15:45	17,3	Brug	162,1			OVER brug Aldenhofweg		499
		17,0		162,4	0,6	RE.AF	1e weg Haaskoul VHZ negeren C2		500
		16,8		162,6	0,2	LI.AF	1e weg Heirweg		501
		16,7		162,7		RE.DO	Voorkr P GRAETHEIDE Oude Baan	Sluisweg	502
		16,6		162,8			Oude Baan	Jacobusstraat/-	503
		16,2		163,2			Oude Baan	-/Sluisweg	504
		16,1		163,3			DREMPPEL Oude Baan	Groenstraat/-	505
		15,6		163,8	1,2	LI.AF	KR Vreebosweg Onder Hoogsp.mast DOOR.		506
		15,1		164,3	0,5	RE.AF	1e KR Bosweg	Bosweg/-	507
		14,3		165,1	0,8	RE.AF	EW Schutterskampweg	Schutterskampweg/-	508
		13,9		165,5	0,4	LI.AF	KR P IJSSALON TOPOLINO Oude Postbaan	-/Gratheide	509
		12,6		166,8			Oude Postbaan	Swentiboldweg/-	510
		12,3		167,1			Oude Postbaan	-/Hoge Kanaalweg	511
16:03	15:52	11,9	{Stein}	167,5	2,0	RE.AF	EW Voorkr P BERG 1 Bergerweg	Bergerweg/-	512
16:05	15:53	11,1	BERG a/d MAAS	168,3			VHZ Bergerweg		513
		11,0		168,4		RE.DO	KR P BERG Bergerweg	Molenweg Noord/Hoge Kanaalweg	514
16:05	15:53	10,9	Brug	168,5			OVER viaduct Bergerweg		515
		10,6		168,8	1,3	RE.AF	KR P OBBICHT 3 Obbichterstraat		516
		10,5		168,9			Obbichterstraat	Koningstraat/Ireneplein	517
		10,4		169,0			Obbichterstraat	Koningsberg/Bernhardstraat	518
16:06	15:54	10,1	NATTENHOVEN	169,3		RE.DO	KR Bergerstraat	Veenweg/Grachtstraat	519
		9,8		169,6			Bergerstraat	-/Nattenhover Koestraat	520
		9,5		169,9		RE.DO	Kasteelweg	-/St.Hubertuslaan	521
16:07	15:55	9,4	EB	170,0			VERSM Kasteelweg		522
16:08	15:56	8,9	{Sittard-Geleen}	170,5			Kasteelweg		523
16:08	15:56	8,5	OBBICHT	170,9			VERSM Kasteelweg		524
		8,3		171,1			Kasteelweg	Maasstraat/-	525
		8,2		171,2		RE.DO	KR Ecrevissestraat	Karel v.Bronckhorstlaan/-	526
		8,1		171,3			Ecrevissestraat	-/Ecrevissestraat	527
		8,0		171,4			Ecrevissestraat	Oude Raadhuisstraat/-	528
		7,9		171,5		RE.DO	KR P-BORN 3 Bornerweg	Obbichter Markt/Koestraat	529
		7,6		171,8			Bornerweg	Past.Janssenlaan/-	530
		7,3		172,1		RE.DO	KR Hitsberg	-/Hitsberg	531
		7,3		172,1		RE.DO	KR Obbichterweg	Beelaertsstraat/Hitsberg 1/3	532

gem 44 km	gem 46 km	nog te rijden	gemeente en plaatsnaam	gereden km's	tussen afstand	richting	omschrijving route	(kruisende weg)	volg nr
AVG 44 km	AVG 46 km	km to go	city	driven km's	distance between	direction	definition	(crossing road)	no
		7,3		172,1			VERSM Obbichterweg		533
16:10	15:58	7,2	EB	172,2			Obbichterweg		534
		6,1		173,3	4,5	LI.AF	EW Voorkr P PAPHENHOVEN 2 Julianalaan VHZ		535
16:12	16:01	5,2	GREVENBRICHT	174,2	0,9	RE.AF	VHZ KR P ROOSTEREN 6 Meerveldweg		536
16:13	16:01	5,1	EB	174,3			Meerveldweg	-/Schinkelkuildeweg	537
16:13	16:01	4,7	SCHIPPERSKERK	174,7			Meerveldweg		538
		4,6		174,8			VERSM Meerveldweg	Waddenlaan/-	539
		4,6		174,8			Meerveldweg	-/Berghaven	540
		4,5		174,9		RE.DO	KR Parralelweg	2x Sterre der Zeeplein/Berghaven	541
16:14	16:02	4,4	Start Litter Zone 5	175,0			VERSM Parallelweg		542
16:14	16:02	4,0	End Litter zone 5	175,4			OVER brug Parallelweg		543
		3,0		176,4			Parallelweg	Uitrit grindhandel/-	544
		2,9		176,5			Parallelweg	Illikhovenerstraat/-	545
		2,6		176,8	2,6	RE.AF	Voorkr P HOLTUM 2 OVER viaduct Verloren Themaatweg		546
		2,4		177,0			Verloren Themaatweg	Halve Maanweg/-	547
16:17	16:05	1,9	HOLTUM / Spoor	177,5	0,7	RE.AF	KR P HOLTUM Verloren Themaatweg VHZ		548
		1,4		178,0			Verloren Themaatweg	-/De Tramweg	549
		1,2		178,2	0,7	RE.AANH	P 10955-11000 Spaanse Vonderen		550
		0,8		178,6			Spaanse Vonderen	Havenweg/-	551
16:19	16:06	0,7	BUCHTEN	178,7	0,5	LI.AANH	VOOR SPOORWEG Keerweg		552
		0,7		178,7			VERSM Keerweg		553
		0,5		178,9	0,2	RE.AF	VOOR WITTE KAPEL Dorpstr		554
16:19	16:07	0,2	Afleiding ploegleiders	179,2			Dorpstraat	-/Schuttersdreef	555
16:19	16:07	0,0	FINISH	179,4			T.h.v. Buchter Markt / Dorpstraat		556
			afleiding ploegleiders			RE.AF	Schuttersdreef		
						LI.AF	EW Spoorstraat		
						RE.DO	KR Achter de Hoven		
						LI.AF	KR Oude Baan		