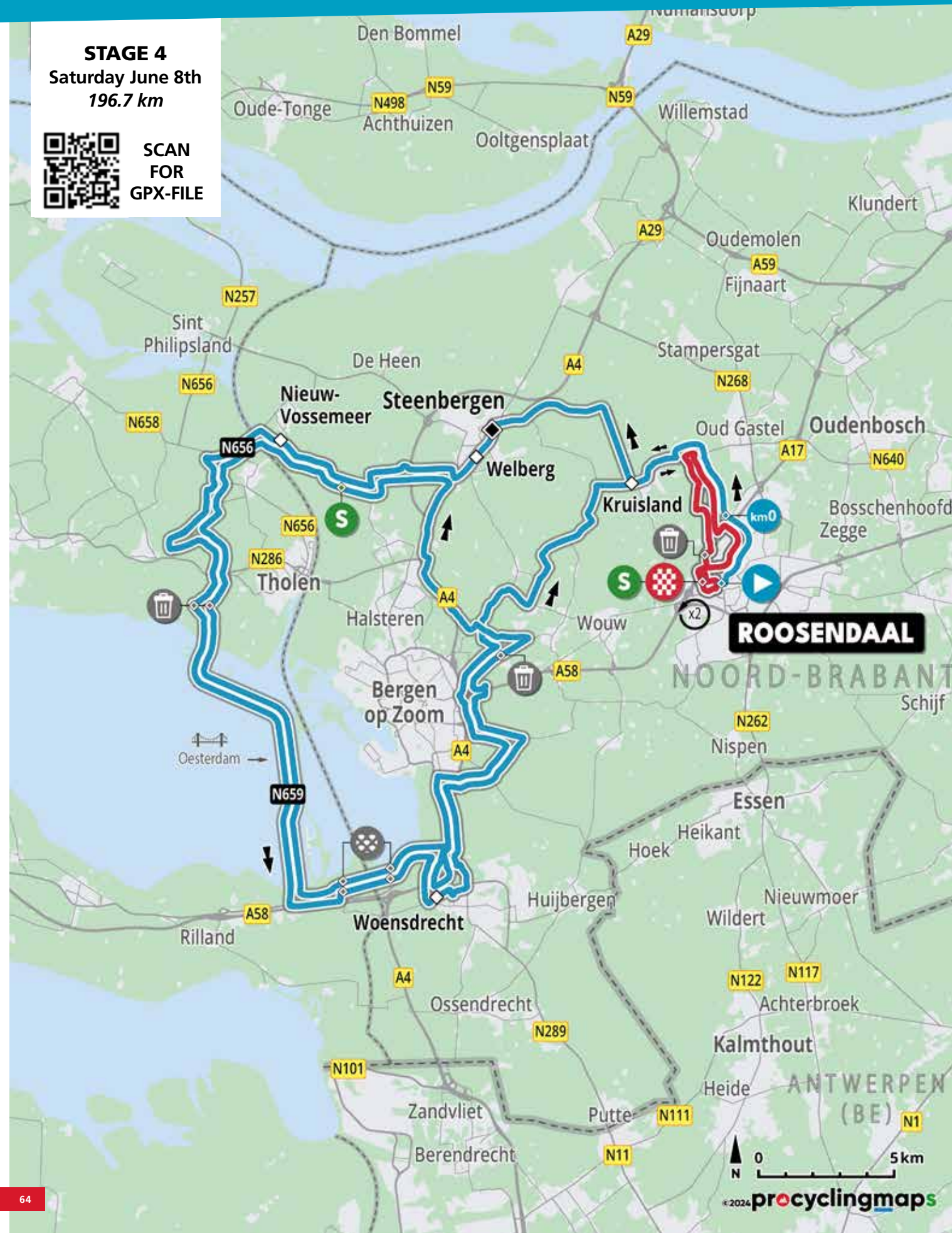


**STAGE 4**  
Saturday June 8th  
196.7 km



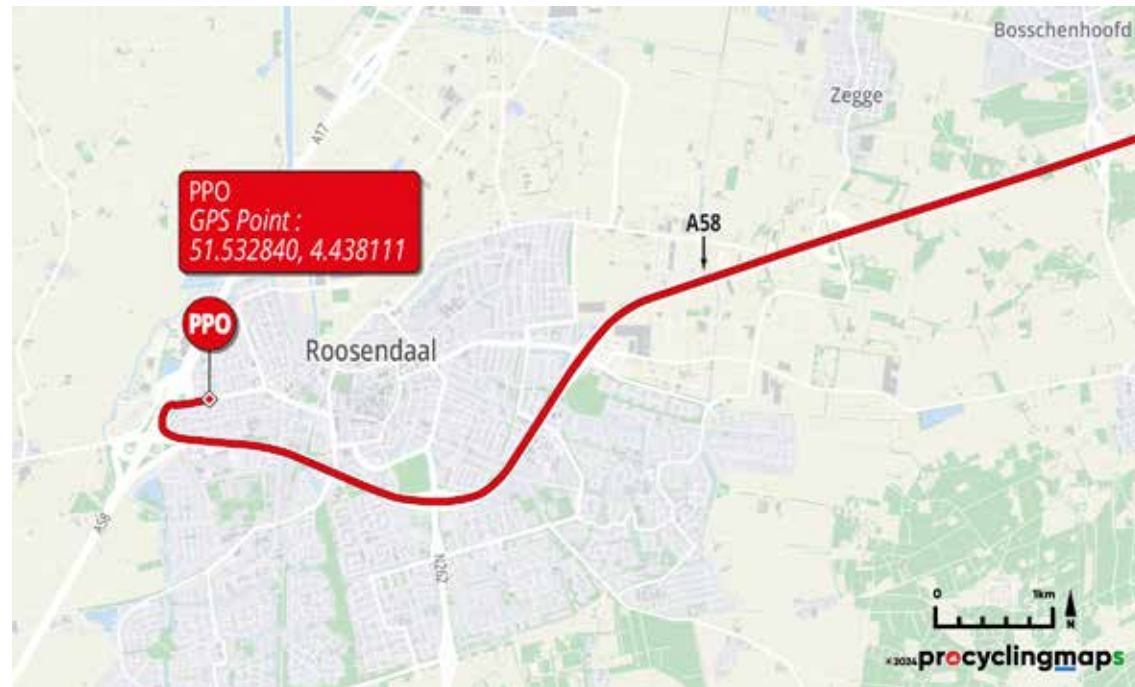
SCAN FOR GPX-FILE



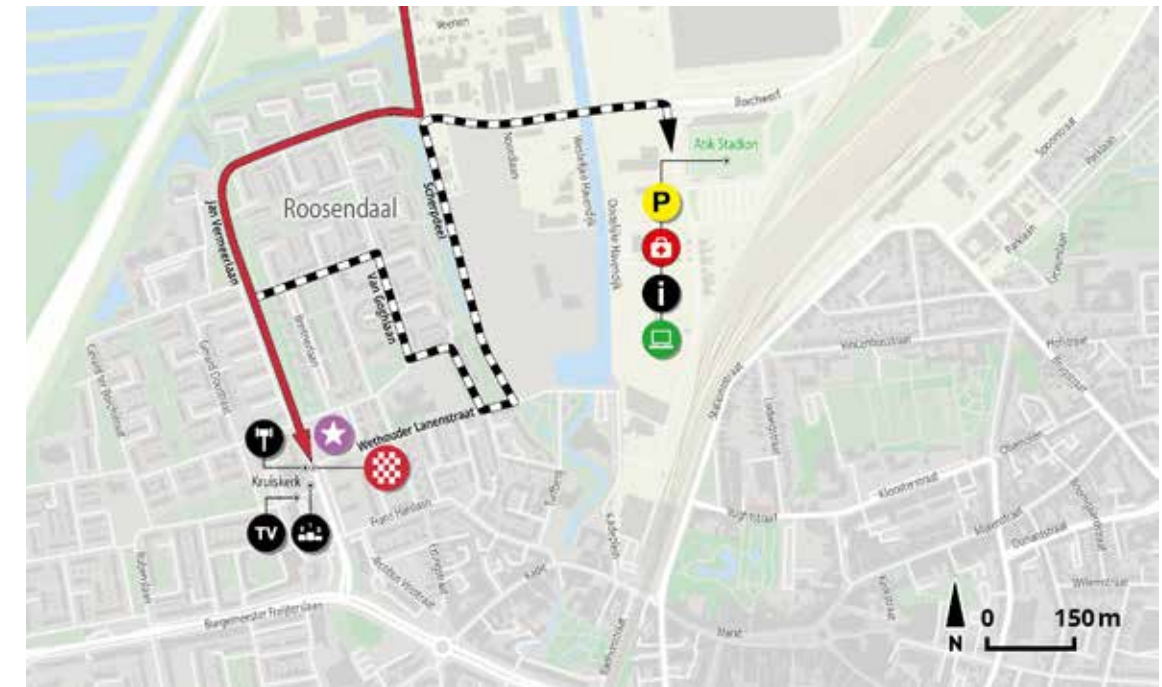
## SATURDAY JUNE 8<sup>TH</sup> 11:45 - 16:03 ROOSENDAAL - ROOSENDAAL

City / plaats start & finish	Roosendaal - Roosendaal	
Distance / afstand <b>hotel - start</b>	Between 15-75 minutes	
Distance / afstand <b>finish - hotel</b>	Between 15-75 minutes	
Permanence / race headquarters <b>start</b>	Curio	
Permanence / race headquarters <b>finish</b>	Oostelijke Havendijk 1, Roosendaal	
Anti-doping room <b>finish</b>	Curio Oostelijke Havendijk 1, Roosendaal	
Meeting commissaires/police/organization Time / tijdstip	Curio <b>10:00 uur - 10:45 uur</b>	
Parking teams / parking ploegen Follow signs from PPO to team parking	<b>PPO start &amp; finish</b> 51.552484, 4.466760	
Team presentation / ploegenpresentatie	<b>10:45 uur - 11:30 uur</b>	
Start / depart	<b>11:45 uur</b> Kade thv Turfberg/Kadeplein, Roosendaal	
Distance / afstand	196,7 km	
Distance neutralization / neutralisatie	5.2 km	
Start Km 0	thv BRD DREMPELS huisnummer 1 Vlietweg	
Railroad crossing / spoorwegovergang	2x bewaakt / 2x guarded Km 73.7, Bergsebaan, Heimolen Km 142.4, Bergsebaan, Heimolen	
Intermediate sprint 1 / puntensprint 1	Km 90.5	thv kr -re.do- Jan den Boersweg, Bergen op Zoom
Intermediate sprint 2 / puntensprint 2	Km 165.5	thv 1st passage Finish, Jan Vermeerlaan, Roosendaal
Litter zone 1	Km 36.7	Linksaf Gortzakweg, Tholen
Litter zone 2	Km 74.5	Bergsebaan (start Bij huisnr 70), Eb Heimolen
Litter zone 3	Km 105.5	Linksaf Gortzakweg, Tholen
Litter zone 4	Km 164.1	Linksaf Scherpdeel, Roosendaal
Litter zone 5	Km 195.3	Linksaf Scherpdeel, Roosendaal
Feeding zone	None	
Finishing circuits / lokale omlopen	2 laps of finishing circuits	
Distance circuits / afstand omlopen	15.6 km per lap	
1st passage finish line	Km 165.5	
2nd crossing finish line	Km 181.1	
Deviation followers / afleiding volgers	Km 196	Linksaf, van Goghlaan, Roosendaal
Finish	Km 196.7 / 16:03 uur Jan Vermeerlaan, Roosendaal	

PPO START EN FINISH



DETAIL FINISH



DETAIL START



Digital map ZLM 2024

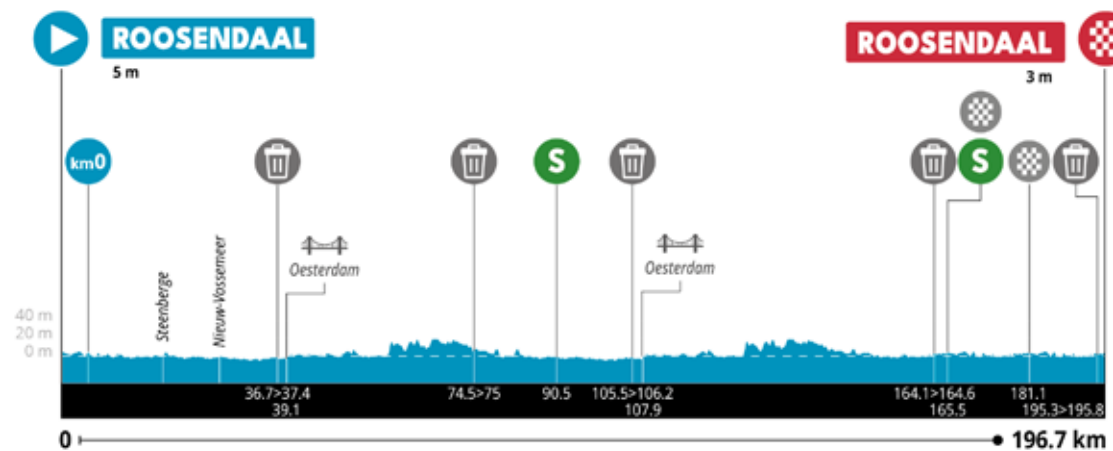
Scan QR for a digital map provided with all key locations throughout the event. Scan QR voor een digitale kaart voorzien van alle belangrijke locaties gedurende het evenement.

- |                         |                     |                      |           |
|-------------------------|---------------------|----------------------|-----------|
| Neutralised Start       | Start Presentation  | Press room           | Interview |
| KM 0                    | Podium              | VIP                  |           |
| Finish                  | Jury                | Parking VIP          |           |
| Last KM                 | TV Compound         | Teamzone             |           |
| Mandatory Passing Point | Permanence          | Parking Organisation |           |
| Cobblestones            | Intermediate Sprint | Anti-doping          |           |

FINAL 3 KM



ELEVATION




gem 45 km	gem 47 km	nog te rijden	gemeente en plaatsnaam	gereden km's	tussen afstand	richting	omschrijving route	(kruisende weg)	volg nr
AVG 45 km	AVG 47 km	km to go	city	driven km's	distance between	direction	definition	(crossing road)	no
11:45	11:45	5,2	Roosendaal	0,0		VERTREK	Kade t.h.v. Turfberg/Kadeplein Roosendaal		a
		5,1	Noord-Brabant	0,1	0,1	LI.AF	Kadeplein		b
		5,0		0,2		RE.DO	Oostelijke Havendijk	Kadeplein/-	c
		4,9		0,3			Oostelijke Havendijk	-/Industriestraat	d
		4,8		0,4	0,3	LI.AF	Wethouder Lanestraat		e
		4,7		0,5			Wethouder Lanestraat	Turfberg/Noordlaan	f
		4,6		0,6			Wethouder Lanestraat	-/Scherpdeel	g
		4,5		0,7			Wethouder Lanestraat	Pater Damiaanstr/Mondriaanstr	h
		4,5		0,7			Wethouder Lanestraat	Titus Brandsmastraat/-	i
		4,4		0,8			Wethouder Lanestraat	St.Alphonsusstraat/-	j
		4,4		0,8	0,4	RE.AF	Clemens Maria Hofbauerstraat	Clemens maria Hofbauerstr/-	k
		4,3		0,9	0,1	RE.AF	Van Goghlaan	Van Goghlaan/-	l
		4,2		1,0	0,1	LI.AANH	Van Goghlaan	-/Mondriaanstraat	m
		4,1		1,1			Van Goghlaan	-/Van Goghlaan	n
		4,0		1,2			Van Goghlaan	Weissenbruchstr/Van Goghlaan	o
		4,0		1,2			Van Goghlaan	-/Van Goghlaan	p
		3,9		1,3			Van Goghlaan	-/Van Goghlaan	q
		3,8		1,4	0,4	RE.AF	EW DREMPEL Jan Vermeerlaan	Jan Vermeerlaan/-	r
		3,6		1,6			Jan Vermeerlaan	Scherpdeel	s
		3,4		1,8			Jan Vermeerlaan	Westelijke Havendijk	t
		3,4		1,8			over bew brug Borchwerf	Oostelijke Havendijk	u
		3,2		2,0			Borchwerf	Industriestraat	v
		3,0		2,2			VHZ Borchwerf		w
		2,8		2,4			VHZ Borchwerf	-/Uitrit fabrieksterrein	x
		2,6		2,6			VHZ Borchwerf	-/Bosstraat	y
		2,5		2,7			Borchwerf	Ziel/-	z
		2,4		2,8			Borchwerf	-/Braak	aa
		1,7		3,5	2,1	LI.AF	KR P 3080-3100 WIT Gewenten		ab
		1,3		3,9			Gewenten	Tussenriemer	ac
		1,1		4,1			Gewenten	-/Belder	ad
		1,0		4,2			VHZ door bocht Gewenten		ae
		0,6		4,6			Gewenten	Gewenten/-	af
		0,3		4,9			Gewenten	Tussenriemer/-	ag
		0,2		5,0	1,5	RE.AANH	Vlietweg		ah
11:56	11:56	0,1	EB ROOSENDAAL	5,1			Onder viaduct A17 Vlietweg		ai
11:56	11:56	0,0	Einde neutralisatie	5,2		Einde Neutr.	T.h.v. BRD DREMPELS huisnummer 1 Vlietweg		aj
11:56	11:56	196,7		0,0		Start	T.h.v. BRD DREMPELS huisnummer 1 Vlietweg		1
		196,2		0,5			Vlietweg	-/Fietspad	2
11:58	11:58	195,0	{Halderberge}	1,7		RE.DO	Havendijk		3
		194,8		1,9	1,9	LI.AANH	P GASTEL SFEER (bruin) Gastelijksedijk-Zuid		4
		194,1		2,6			Gastelsedijk-Zuid	-/Bartweg	5
		193,5		3,2	1,3	RE.AF	KR voor P GASTELSFEER Gastelsedijk-Zuid		6
		193,3		3,4	0,2	LI.AF	EW P KNPT 66 (groen) Kruislandseweg	-/Kruislandseweg	7
12:01	12:01	193,1	{Steenbergen}	3,6			Over viaduct Gastelseweg		8
		192,9		3,8			Gastelseweg	Holderbergsedijk/-	9
		192,5		4,2	0,8	RE.AF	1e WEG EN DIRECT Gastelseweg		10
		192,5		4,2	0,0	LI.AF	P KRUISLAND 2 Gastelseweg		11
		192,4		4,3			Gastelseweg	Gastelseweg/-	12
		192,3		4,4			Gastelseweg	Gastelseweg/-	13
		192,1		4,6			Gastelseweg	Gastelseweg/-	14
		191,9		4,8			Gastelseweg	Gastelseweg/-	15

gem 45 km	gem 47 km	nog te rijden	gemeente en plaatsnaam	gereden km's	tussen afstand	richting	omschrijving route	(kruisende weg)	volg nr
AVG 45 km	AVG 47 km	km to go	city	driven km's	distance between	direction	definition	(crossing road)	no
		191,8		4,9			Gastelseweg	Gastelseweg/-	16
12:03	12:02	191,8	KRUISLAND	4,9	0,7	LI.AANH	VHZ Molenstraat	-/Engelseweg	17
		191,6		5,1			Molenstraat	Hanedreef/-	18
		191,5		5,2			Molenstraat	-/Eerste Boutweg	19
		191,4		5,3			Molenstraat	-/Molenstraat	20
		191,2		5,5			Molenstraat	Molenweg/-	21
		191,1		5,6			Molenstraat	Drietak/-	22
		190,9		5,8			Molenstraat	-/Mr.Molstraat	23
		190,8		5,9			Molenstraat	Grote Tiende/-	24
		190,7		6,0			Molenstraat	-/Gr.Engelbrechtstraat	25
		190,6		6,1		RE.DO	Markt	Markt/-	26
		190,4		6,3	1,4	RE.AF	EW P STEENBERGEN 8 Langeweg	Roosendaalseweg/-	27
		190,4		6,3			Langeweg	-/Vierlinghstraat	28
		190,3		6,4			Langeweg	Vinketurf/-	29
		190,2		6,5			Langeweg	-/Weth.Swagemakersstraat	30
		190,2		6,5			Langeweg	Turfakker/-	31
		190,1		6,6			Langeweg	-/Eerste Boutweg	32
12:05	12:05	189,9	EB	6,8			VHZ Langeweg		33
		188,8		7,9			Langeweg	Vosberg/Tweede Boutweg	34
		188,4		8,3			Langeweg	Langeweg/-	35
		187,4		9,3			Kruislandsedijk	-/Grote Bolspolder	36
		186,1		10,6			Kruislandsedijk	-/Bovensasweg	37
		185,7		11,0			Kruislandsedijk	Kruislandsedijk/-	38
		185,4		11,3			Kruislandsedijk	Kerkegors/-	39
		185,2		11,5			Kruislandsedijk	Kruislandsedijk/Triangel	40
		185,0		11,7			Kruislandsedijk	-/Triangel	41
		184,1		12,6		RE.DO	Afgeslechedijk	Boonhil/Gr.Hendrikpolderdijk	42
		183,8		12,9			Afgeslechedijk	Welbergswegje/-	43
		183,1		13,6	7,3	RTD3/4LI.AF	P WELBERG 1 Rondweg-Oost	-/Dinteloordseweg	44
		182,0		14,7			OVER viaduct Rondweg-Oost		45
		181,6		15,1			Randweg-Oost	-/toerit Randweg-Oost	46
		180,5		16,2	2,6	RTD1/4RE.AF	P STEENBERGEN 1 Franseweg		47
12:18	12:17	180,2	STEENBERGEN	16,5			VHZ Franseweg	-/J.L.Brooijmansdeef	48
		180,0		16,7	0,5	LI.AF	1e weg P STIERENWEG (wit) Westlandse Langeweg (NA Pomp)		49
12:19	12:17	179,8	EB	16,9			Westlandse Langeweg		50
		179,5		17,2			Westlandse Langeweg	-/Ligneweg	51
		179,3		17,4			Westlandse Langeweg	Witte Ruiteweg/-	52
		178,6		18,1			Westlandse Langeweg	-/Drie Lindekensweg	53
		178,4		18,3	1,6	RE.AF	EW P KNPT 54 (groen)Westlandse Langeweg	Zoekweg/-	54
		178,2		18,5			OVER viaduct A4 Westlandse Langeweg		55
		177,8		18,9	0,6	RE.AF	EW P KNPT 54 (groen) Westlandse Langeweg		56
		177,7		19,0			Westlandse Langeweg	-/Kort Eind	57
		176,7		20,0	1,1	LI.AF	EW P KNPT 54 (groen) Koeveringsedijk		58
		176,3		20,4			Koeveringsedijk	Zonnekreekseweg/-	59
12:24	12:22	176,1	{Bergen op Zoom}	20,6	0,6	RE.AF	KR P NIEUW VOSSEMEER 4 Jan den Boersweg		60
12:25	12:23	175,0	{Steenbergen}	21,7			Jan den Boersweg	Rubeerdijk	61
		174,5		22,2		RE.DO	KR Moorseweg	Rolafseweg	62
		174,2		22,5			Moorseweg	-/van Hoofsweg	63
		173,5		23,2			Moorseweg	-/Pelsedijk	64
		172,4		24,3			Moorseweg	-/Moorseweg	65
		172,1		24,6		RE.DO	KR Moorseweg	Assumburgweg	66

gem 45 km	gem 47 km	nog te rijden	gemeente en plaatsnaam	gereden km's	tussen afstand	richting	omschrijving route	(kruisende weg)	volg nr
AVG 45 km	AVG 47 km	km to go	city	driven km's	distance between	direction	definition	(crossing road)	no
		171,2		25,5	4,9	LI.AF	EW Voorkr P OUD-VOSSEMEER 4	-/Molenweg	67
12:30	12:28	171,0	{Tholen} Prov. Zeeland	25,7			Molenweg over brug Schelde Rijnkanaal Kreekweg		68
		169,8		26,9			Kreekweg	Hikseweg	69
		168,9		27,8	2,3	LI.AF	KR P OUD-VOSSEMEER 3 N656 VHZ		70
		168,4		28,3			N656	Hiksedijk/-	71
		168,2		28,5			N656	Patrijzenweg/-	72
		168,0		28,7		LET OP!	N656	-/Molendijk	73
		167,9		28,8	1,0	RE.UITV	In BOCHT LINKS( voor HMP 6.0) Molendijk	-/Molendijk	74
		167,8		28,9	0,1	RE.AF	1e weg Boshoeveweg		75
		166,5		30,2	1,3	RE.AF	EW Voorkr Hogeweg		76
		166,3		30,4			Hogeweg	Rijkebuurtseweg/ Roolandseweg	77
		164,7		32,0		RE.DO	KR Kadijk	-/Kadijk	78
		164,4		32,3	2,1	LI.AF	1e weg KR Tichelaarseweg	-/Schapenweg	79
		163,2		33,5			Watervlietsedijk		80
		163,0		33,7		RE.DO	Watervlietsedijk	Puitsedijk/-	81
		162,4		34,3			Vrouwendijk		82
		161,3		35,4		RE.DO	Voorkr P KNPT 25 (groen) Kettingdijk	N286	83
12:45	12:42	160,0	Start Litter Zone 1	36,7	4,4	LI.AF	EW Gortzakweg	-/Kettingdijk	84
12:46	12:43	159,3	End Litter zone 1	37,4			Gortzakweg		85
		158,5		38,2			Gortzakweg	Cruyshoekweg/-	86
		158,2		38,5			Gortzakweg	-/Veerweg	87
		157,8		38,9	2,2	LI.AF	KR Bergse Diepsluis EN DIRECT		88
		157,8		38,9	0,0	RE.AF	EW Voorkr P OESTERDAM RESORT N659 Oesterdam		89
12:48	12:45	157,6	Brugwachter	39,1			beweegbare brug Bergdiepsluis N659		90
		156,1		40,6	1,7	RTD1/3RE.DO	N659 ( in/ uitrit vakantiepark)	Oesterdam/-	91
12:54	12:51	153,2	{Reimerswaal}	43,5			N659		92
		146,6		50,1			N659	Bathpolderweg	93
		146,6		50,1	9,5	LI.AF	VHZ EW Voorkr P HOOGHERHEIDE 9	-/N289	94
		146,1		50,6			Over Kreekrakbrug N289		95
		144,6		52,1	2,0	LI.AF	1e weg P KREEKRAKSLUIZEN (wit) 1e Hogerwaarddwarsweg		96
		144,3		52,4			Hogerwaardweg		97
13:06	13:02	144,1	begin kasseienstrook	52,6			Hogerwaardweg		98
13:08	13:04	143,0	{Woensdrecht} N-Brabant	53,7		RE.DO	Hogerwaardpolder		99
13:09	13:05	142,3	einde kasseienstrook	54,4			Hogewaardpolder		100
		141,8		54,9	2,8	LI.AF	EW Voorkr N289	-N289	101
		140,7		56,0			ONDER spoorviaduct N289		102
		140,6		56,1			N289	Spoorlaan/Statiweg	103
		140,3		56,4	1,5	RE.AF	KR Langeweg		104
		139,8		56,9			Langeweg	-/Prins Karelpolder	105
		139,5		57,2			Langeweg	-/Caterspolderweg	106
		139,3		57,4			ONDER viaduct A58		107
		139,1		57,6			Langeweg	2x Langeweg	108
13:13	13:09	138,7	WOENSDRECHT	58,0		RE.DO	VERSM Dorpsstraat		109
		138,6		58,1			Dorpsstraat	-/Grindweg	110
		138,5		58,2	1,8	LI.AF	KR P BEGRAAFPLAATS WIT Rijzendeweg		111
		138,4		58,3			Rijzendeweg	Rijzendeweg/-	112
		138,3		58,4			Rijzendeweg	-/Stompe Torenlaan	113
		138,2		58,5			Rijzendeweg	-/Vinkenslag	114
		137,9		58,8			Rijzendeweg	-/Berglaan	115

gem 45 km	gem 47 km	nog te rijden	gemeente en plaatsnaam	gereden km's	tussen afstand	richting	omschrijving route	(kruisende weg)	volg nr
AVG 45 km	AVG 47 km	km to go	city	driven km's	distance between	direction	definition	(crossing road)	no
		137,6		59,1	0,9	RE.AF	EW Bossestraat	Bossestraat/-	116
13:15	13:11	137,3	HOOGERHEIDE	59,4	0,3	LI.AF	EW Doelstraat	-/Nederheide	117
		137,3		59,4			Doelstraat	-/Struikenlaan	118
		136,8		59,9			Doelstraat	-/Bloemenlaan	119
		136,7		60,0		RE.DO	VOORRRK Zandfort <b>EN DIRECT</b>	Scheldeweg	120
13:16	13:12	136,7	EB	60,0	0,6	LI.AF	1e WEG Antwerpsestraatweg		121
		136,5		60,2			ONDER viaduct N289 Antwerpsestraatweg		122
		136,0		60,7			Antwerpsestraatweg	Oude Steenstraat/-	123
		135,7		61,0			Antwerpsestraatweg	-/Lange Steen	124
		135,6		61,1			ONDER viaduct A4 Antwerpsestraatweg		125
		135,4		61,3			Antwerpsestraatweg	Antwerpsestraatweg/-	126
		135,3		61,4			Antwerpsestraatweg	Fietspad/-	127
		135,2		61,5			Antwerpsestraatweg	Uitrit P-plaats/-	128
		135,1		61,6	1,6	RE.AANH	P BERGEN OP ZOOM 5 ROOD Antwerpsestraatweg		129
		135,0		61,7			Antwerpsestraatweg	-/Antwerpsestraatweg	130
		134,7		62,0			Antwerpsestraatweg	Uitrit tankstation/-	131
		134,6		62,1			Antwerpsestraatweg		132
		134,6		62,1	0,5	RE.AF	Voorkr Antwerpsestraatweg	Antwerpsestraatweg/-	133
		134,3		62,4			Antwerpsestraatweg	Antwerpsestraatweg/-	134
		134,2		62,5			Antwerpsestraatweg	Beukendreef/-	135
		133,6		63,1			Antwerpsestraatweg	Antwerpsestraatweg/-	136
13:21	13:16	133,4	{Bergen op Zoom}	63,3			Antwerpsestraatweg	-/Zuidgeest	137
		132,9		63,8			Antwerpsestraatweg	-/Antwerpsestraatweg	138
		132,8		63,9			Antwerpsestraatweg	-/Antwerpsestraatweg	139
		132,4		64,3	2,2	RE.AF	P Huijbegen 8 Heimolen VHZ	Fianestraat/-	140
		132,4		64,3			Heimolen	-/Antwerpsestraatweg	141
		132,1		64,6			OVER viaduct A4 Heimolen		142
13:22	13:17	132,0	HEIMOLEN	64,7			VERSM Heimolen		143
		131,9		64,8			Heimolen	-/Heimolen	144
		131,6		65,1			Heimolen	Heimolen/-	145
		131,5		65,2			Heimolen	-/Bremstraat	146
13:24	13:19	130,7	EB	66,0		RE.DO	VHZ Voorkr Molenzichtweg	Huijbergsebaan	147
		129,8		66,9			Molenzichtweg	Boslustweg/-	148
		128,6		68,1	3,8	LI.AF	EW Balsedreef	-/Balsedreef	149
		126,9		69,8	1,7	RE.AF	KR P KNPT 15 (groen) Klavervelderweg	Boslustweg/-	150
		125,9		70,8			Klavervelderweg		151
		125,9		70,8	1,0	RE.AF	EW P KNPT 15 (groen) Holleweg	Holleweg/-	152
		125,7		71,0	0,2	RE.AF	P BURGER STACK (bruin) Mastendreef		153
		125,6		71,1			Mastendreef	2x uitrit Crematorium/-	154
		125,2		71,5	0,5	LI.AF	KR P KNPT 75 (groen) Gareelweg		155
13:32	13:26	125,0	Brug	71,7			OVER viaduct A58		156
		124,7		72,0	0,5	RE.AANH	P KNPT 83 (groen) Gareelweg	Gareelweg/-	157
		124,5		72,2	0,2	RE.AF	VHZ EW Voorkr P KNPT 83 (groen) Ruytershoveweg		158
		124,5		72,2			VHZ ONDER viaduct A58 Ruytershoveweg		159
		124,0		72,7	0,5	RE.AF	KR P DE BERK (bruin)Bergsebaan		160
		123,6		73,1			over brug Bergsebaan	Moervaart/-	161
		123,1		73,6			Bergsebaan	-/Gareelweg FIETERS	162
13:34	13:29	123,0	bewaakte spoorweg	73,7			Over spoorweg Bergsebaan	Bemmelenberg/-	163
		122,7		74,0			Bergsebaan	Delweg/-	164
13:35	13:30	122,2	Start Litter Zone 2	74,5			Bergsebaan (start Bij huisnr 70 )		165
13:36	13:30	121,7	End Litter zone 2	75,0			Bergsebaan	Heiblokseweg/-	166
		121,5		75,2		RE.DO	KR P KNPT 09 (groen) Torenbaan	Lageheideweg/-	167

gem 45 km	gem 47 km	nog te rijden	gemeente en plaatsnaam	gereden km's	tussen afstand	richting	omschrijving route	(kruisende weg)	volg nr
AVG 45 km	AVG 47 km	km to go	city	driven km's	distance between	direction	definition	(crossing road)	no
		121,0		75,7	3,0	LI.AF	KR Voor PDST HALSTEREN 7,6 Jagersweg		168
		120,8		75,9			Jagersweg	-/Gareelweg	169
		120,5		76,2		RE.DO	Heerlesebaan	Lageheideweg/-	170
		120,4		76,3			Heerlesebaan	-/Halstersebaan	171
		118,9		77,8	2,1	LI.AF	EW Moerstraatsebaan	-/Moerstraatsebaan	172
		118,5		78,2	0,4	RE.AF	KR 1e weg Schansbaan		173
		117,9		78,8			Schansbaan	Verlengde Zandstraat/-	174
		117,6		79,1		RE.DO	Laageinde	Schansbaan	175
		116,9		79,8			Laageinde	-/Het Laag	176
		115,7		81,0			Laageinde		177
		115,1		81,6	3,4	LI.AANH	Laageinde <b>EN DIRECT</b>		178
		115,1		81,6	0,0	RE.AF	Voorkr Laageinde	Laageinde/-	179
		114,9		81,8			Laageinde		180
		114,5		82,2			Laageinde	-/Laageinde	181
		114,3		82,4		RE.DO	Halsterseweg		182
13:47	13:40	113,9	{Steenbergen}	82,8			Halsterseweg		183
		113,4		83,3			VHZ Halsterseweg		184
		113,3		83,4		VKL.RE.DO	VHZ Halsterseweg	Stierenweg/-	185
		112,7		84,0			Halsterseweg	Witte Ruitenweg/-	186
		111,7		85,0	3,4	RTD3/4LI.AF	P STEENBERGEN 1 Franseweg	-/Hoogstraat	187
13:50	13:43	111,4	STEENBERGEN	85,3			VHZ Franseweg	-/J.L.Broijmansdeef	188
		111,2		85,5	0,5	LI.AF	1e weg P STIERENWEG (wit) Westlandse Langeweg (NA Pomp)		189
13:50	13:44	111,0	EB	85,7			Westlandse Langeweg		190
		110,7		86,0			Westlandse Langeweg	-/Ligneweg	191
		110,5		86,2			Westlandse Langeweg	Witte Ruitenweg/-	192
		109,8		86,9			Westlandse Langeweg	-/Drie Lindekensweg	193
		109,6		87,1	1,6	RE.AF	EW P KNPT 54 (groen) Westlandse Langeweg	Zoekweg/-	194
		109,4		87,3			OVER viaduct A4 Westlandse Langeweg		195
		109,0		87,7	0,6	RE.AF	EW P KNPT 54 (groen) Westlandse Langeweg		196
		108,9		87,8			Westlandse Langeweg	-/Kort Eind	197
		107,9		88,8	1,1	LI.AF	EW P KNPT 54 (groen) Koeveringsdijk		198
		107,5		89,2			Koeveringsdijk	Zonnekreekseweg/-	199
13:55	13:48	107,3	{Bergen op Zoom}	89,4	0,6	RE.AF	KR P NIEUW VOSSEMEER 4 Jan den Boersweg		200
13:57	13:50	106,2	Puntensprint 1 	90,5			Thv kr -re.do- Jan den Boersweg	Rubeerdijk	201
		105,7		91,0		RE.DO	KR Moorseweg	Rolafseweg	202
		105,4		91,3			Moorseweg	-/van Hoofsweg	203
		104,7		92,0			Moorseweg	-/Pelsendijk	204
		103,6		93,1			Moorseweg	-/Moorseweg	205
		103,3		93,4		RE.DO	KR Moorseweg	Assumburgweg	206
		102,4		94,3	4,9	LI.AF	EW Voorkr P OUD-VOSSEMEER 4 Molenweg	-/Molenweg	207
14:02	13:55	102,2	{Tholen} Prov. Zeeland	94,5			over brug Schelde Rijnkanaal Kreekweg		208
		101,0		95,7			Kreekweg	Hikseweg	209
		100,1		96,6	2,3	LI.AF	KR P OUD-VOSSEMEER 3 N656 VHZ		210
		99,6		97,1			N656	Hiksedijk/-	211
		99,4		97,3			N656	Patrijzenweg/-	212
		99,2		97,5		LET OP!	N656		213
		99,1		97,6	1,0	RE.UITV	In BOCHT LINKS Voor HMP 6,0	-/Molendijk	214
		99,0		97,7	0,1	RE.AF	Molendijk		215
		97,7		99,0	1,3	RE.AF	1e WEG Boshoeveweg		216
		97,5		99,2			EW Voorkr Hogeweg		217
							Hogeweg	Rijkebuurtseweg/ Roollandseweg	

gem 45 km	gem 47 km	nog te rijden	gemeente en plaatsnaam	gereden km's	tussen afstand	richting	omschrijving route	(kruisende weg)	volg nr
AVG 45 km	AVG 47 km	km to go	city	driven km's	distance between	direction	definition	(crossing road)	no
		95,9		100,8		RE.DO	KR Kadijk	-/Kadijk	218
		95,6		101,1	2,1	LI.AF	KR 1e weg Tichelaarseweg	-/Schapenweg	219
		94,4		102,3			Watervlietsedijk		220
		94,2		102,5		RE.DO	Watervlietsedijk	Puitsedijk/-	221
		93,6		103,1			Vrouwendijk		222
		92,5		104,2		RE.DO	Voorkr P KNPT 25 (groen) Kettingdijk	N286	223
14:17	14:09	91,2	Start Litter Zone 3	105,5	4,4	LI.AF	EW Gortzakweg	-/Kettingdijk	224
14:18	14:10	90,5	End Litter zone 3	106,2			Gortzakweg		225
		89,7		107,0			Gortzakweg	Cruyshoekweg/-	226
		89,4		107,3			Gortzakweg	-/Veenweg	227
		89,0		107,7	2,2	LI.AF	KR P Bergse Diepsluis EN DIRECT		228
		89,0		107,7	0,0	RE.AF	EW Voorkr P OESTERDAM RESORT N659 Oesterdam		229
14:20	14:12	88,8	Brugwachter	107,9			beweegbare brug Bergdiepsesluis N659		230
		87,3		109,4	1,7	RTD1/3RE. DO	N659 ( in/ uitrit vakantiepark)	Oesterdam/-	231
14:26	14:17	84,4	{Reimerswaal}	112,3			N659		232
		77,8		118,9			N659	Bathpolderweg	233
		77,8		118,9	9,5	LI.AF	VHZ EW Voorkr P Hoogerheide 9 N289	-/N289	234
14:35	14:26	77,3	Brug	119,4			over Kreekrakbrug N289		235
		75,8		120,9	2,0	LI.AF	1e weg P KREEKRAKSLUIZEN (wit) 1e Hogerwaarddwarsweg		236
		75,5		121,2			Hogerwaardweg		237
14:38	14:29	75,3	begin kasseienstrook	121,4			Hogerwaardweg		238
14:39	14:30	74,2	{Woensdrecht} N-Brabant	122,5		RE.DO	Hogerwaardpolder		239
14:40	14:31	73,5	einde kasseienstrook	123,2			Hogewaardpolder		240
		73,0		123,7	2,8	LI.AF	EW Voorkr N289	-N289	241
		72,0		124,7			ONDER spoorviaduct N289		242
		72,0		124,7			N289	Spoorlaan/Statiweg	243
		71,7		125,0	1,3	RE.AF	KR Langeweg		244
		71,1		125,6			Langeweg	-/Prins Karelpolder	245
		70,8		125,9			Langeweg	-/Caterspolderweg	246
		70,6		126,1			ONDER viaduct A58		247
		70,4		126,3			Langeweg	2x Langeweg	248
14:45	14:36	70,0	WOENSDRECHT	126,7		RE.DO	VERSM Dorpsstraat		249
		69,9		126,8			Dorpsstraat	-/Grindweg	250
		69,8		126,9	1,9	LI.AF	KR P BEGRAAFPLAATS (wit) Rijzendeweg		251
		69,6		127,1			Rijzendeweg	Rijzendeweg/-	252
		69,5		127,2			Rijzendeweg	-/Stompe Torenlaan	253
		69,4		127,3			Rijzendeweg	-/Vinkenslag	254
		69,1		127,6			Rijzendeweg	-/Berglaan	255
		68,8		127,9	1,0	RE.AF	EW Bossestraat	Bossestraat/-	256
14:47	14:37	68,5	HOogerheide	128,2	0,3	LI.AF	EW Doelstraat	-/Nederheide	257
		68,5		128,2			Doelstraat	-/Struikenlaan	258
		68,0		128,7			Doelstraat	-/Bloemenlaan	259
		67,9		128,8		RE.DO	Voorkr Zandfort EN DIRECT	Scheldeweg	260
14:48	14:38	67,9	EB	128,8	0,6	LI.AF	1e weg Antwerpsestraatweg		261
		67,7		129,0			ONDER viaduct N289 Antwerpsestraatweg		262
		67,2		129,5			Antwerpsestraatweg	Oude Steenstraat/-	263
		66,9		129,8			Antwerpsestraatweg	-/Lange Steen	264
		66,8		129,9			ONDER viaduct A4 Antwerpsestraatweg		265
		66,6		130,1			Antwerpsestraatweg	Antwerpsestraatweg/-	266
		66,5		130,2			Antwerpsestraatweg	Fietspad/-	267
		66,4		130,3			Antwerpsestraatweg	Uitrit P-plaats/-	268
		66,3		130,4	1,6	RE.VLG	P BERGEN OP ZOOM 5 (rood) Antwerpsestraatweg		269

gem 45 km	gem 47 km	nog te rijden	gemeente en plaatsnaam	gereden km's	tussen afstand	richting	omschrijving route	(kruisende weg)	volg nr
AVG 45 km	AVG 47 km	km to go	city	driven km's	distance between	direction	definition	(crossing road)	no
		66,2		130,5			Antwerpsestraatweg	-/Antwerpsestraatweg	270
		66,0		130,7			Antwerpsestraatweg	Uitrit tankstation/-	271
		65,8		130,9			Antwerpsestraatweg		272
		65,8		130,9	0,5	RE.AF	Voorkr Antwerpsestraatweg	Antwerpsestraatweg/-	273
		65,5		131,2			Antwerpsestraatweg	Antwerpsestraatweg/-	274
		65,4		131,3			Antwerpsestraatweg	Beukendreef/-	275
		64,8		131,9			Antwerpsestraatweg	Antwerpsestraatweg/-	276
14:52	14:42	64,6	{Bergen op Zoom}	132,1			Antwerpsestraatweg	-/Zuidgeest	277
		64,1		132,6			Antwerpsestraatweg	-/Antwerpsestraatweg	278
		64,0		132,7			Antwerpsestraatweg	-/Antwerpsestraatweg	279
		63,7		133,0	2,1	RE.AF	P Huijbegen 8 Heimolen VHZ	Fianestraat/-	280
		63,6		133,1			Heimolen	-/Antwerpsestraatweg	281
		63,4		133,3			OVER viaduct A4 Heimolen		282
14:54	14:44	63,2	HEIMOLEN	133,5			VERSM Heimolen		283
		63,1		133,6			Heimolen	-/Heimolen	284
		62,8		133,9			Heimolen	Heimolen/-	285
		62,7		134,0			Heimolen	-/Bremstraat	286
14:56	14:46	61,9	EB	134,8		RE.DO	VHZ EW Voorkr Molenzichtweg	Huijbergsebaan	287
		61,0		135,7			Molenzichtweg	Boslustweg/-	288
		59,8		136,9	3,9	LI.AF	EW Balseedreef	-/Balseedreef	289
		58,1		138,6	1,7	RE.AF	KR P KNPT 15 (groen) Klavervelderweg	Boslustweg/-	290
		57,1		139,6			Klavervelderweg		291
		57,1		139,6	1,0	RE.AF	EW P KNPT 15 (groen) Holleweg	Holleweg/-	292
		56,9		139,8	0,2	RE.AANH	P BURGER STACK (bruin) Mastendreef		293
		56,8		139,9			Mastendreef	2x uitrit Crematorium/-	294
		56,4		140,3	0,5	LI.AF	KR P KNPT 75 (groen) Gareelweg		295
		56,2		140,5			OVER viaduct A58		296
		55,9		140,8	0,5	RE.AANH	P KNPT 83 (groen) Gareelweg	Gareelweg/-	297
		55,7		141,0	0,2	RE.AF	VHZ EW Voorkr P KNPT 83 (groen) Ruytershoveweg		298
		55,7		141,0			VHZ ONDER viaduct A58 Ruytershoveweg		299
		55,2		141,5	0,5	RE.AF	KR P DE BERK (bruin) Bergsebaan		300
		54,8		141,9			over brug Bergsebaan	Moervaart/-	301
		54,4		142,3			Bergsebaan	-/Gareelweg FIETERS	302
15:06	14:55	54,3	bewaakte spoorweg	142,4			over spoorweg Bergsebaan	Bemmelenberg/-	303
		53,9		142,8			Bergsebaan	Delweg/-	304
		53,0		143,7			Bergsebaan	Heiblokseweg/-	305
		52,7		144,0		RE.DO	KR P KNPT 09 (groen) Torenbaan	Lageheideweg/-	306
		52,2		144,5	3,0	LI.AF	KR Voor PDST HALSTEREN 7,6 Jagersweg		307
		52,0		144,7			Jagersweg	-/Gareelweg	308
		51,7		145,0		RE.DO	Heerlesebaan	Lageheideweg/-	309
		51,6		145,1			Heerlesebaan	-/Halstersebaan	310
		50,1		146,6	2,1	RE.AF	EW Moerstraatsebaan	Moerstraatsebaan/-	311
15:13	15:02	49,2	{Roosendaal}	147,5			Moerstraatsebaan	-/Halstersebaan	312
		49,1		147,6	1,0	RE.AANH	Moerstraatsebaan	Moerstraatsebaan/-	313
		49,0		147,7			Moerstraatsebaan		314
		48,4		148,3			Moerstraatsebaan	Luienhoekweg/-	315
		48,2		148,5			Moerstraatsebaan		316
		48,0		148,7	1,1	RE.AF	EW Voorkr P WOUW 4 Moerstraatseweg		317
		47,0		149,7	1,0	LI.AF	KR 1e weg Diefhoekstraat	-/Gareelweg	318
		46,1		150,6			Diefhoekstraat	-/Diefhoekstraat	319
		45,9		150,8	1,1	RE.AF	EW P KNPT 06 (groen) Hellegatsestraat	Hellegatsestraat/-	320
		45,3		151,4	0,6	LI.AF	1e weg Steenbergsestraat		321

gem 45 km	gem 47 km	nog te rijden	gemeente en plaatsnaam	gereden km's	tussen afstand	richting	omschrijving route	(kruisende weg)	volg nr
AVG 45 km	AVG 47 km	km to go	city	driven km's	distance between	direction	definition	(crossing road)	no
15:19	15:07	44,8	{Steenbergen}	151,9	0,5	RE.AF	1e weg Boomdijk		322
		44,5		152,2	0,3	RE.AANH	Y-SPLIT Gagelweg	Boomdijk/-	323
		43,7		153,0		RE.DO	Gagelweg	-/Heerlsestraat	324
		43,6		153,1			Princebosseweg	Lage Boutweg/-	325
		43,0		153,7			Princebosseweg	-/Grote Spellestraat	326
		42,9		153,8			Princebosseweg	Hoge Boutweg/-	327
		42,5		154,2			Princebosseweg	-/Brandseweg	328
		42,1		154,6			Princebosseweg		329
		41,1		155,6			Princebosseweg	-/Goorhoekseweg	330
		41,0		155,7	3,5	RE.AANH	P KNPT 76 (groen) Brugweg over brug	Brugweg/-	331
15:25	15:13	39,9	KRUISLAND	156,8			Brugweg		332
		39,6		157,1	1,4	LI.AF	EW P KNPT 76 ( groen) Langeweg EN DIRECT	-/Roosendaalseweg	333
		39,6		157,1	0,0	RE.AF	P OUD GASTEL 5 Markt		334
		39,5		157,2		RE.DO	Molenstraat	Gr.Engelbrechtstraat/-	335
		39,4		157,3			Molenstraat	-/Grote Tiende	336
		39,2		157,5			Molenstraat	Mr.Molstraat/-	337
		39,0		157,7			Molenstraat	-/Drietak	338
		38,9		157,8			Molenstraat	-/Molenweg	339
		38,7		158,0			Molenstraat	Molenstraat/-	340
		38,6		158,1			Molenstraat	Eerste Boutweg/-	341
		38,5		158,2			Molenstraat	-/Hanedreef	342
		38,3		158,4			Gastelseweg	Engelseweg/-	343
15:27	15:15	38,3	EB	158,4			VHZ Gastelseweg	-/Gastelseweg	344
		38,2		158,5			Gastelseweg	-/Gastelseweg	345
		38,0		158,7			Gastelseweg	-/Gastelseweg	346
		37,8		158,9			Gastelseweg	-/Gastelseweg	347
		37,7		159,0			Gastelseweg	-/Gastelseweg	348
		37,6		159,1	2,0	RE.AF	P HOLDERBERGSEDIJK EN DIRECT	Stoofweg/-	349
		37,6		159,1	0,0	LI.AF	Gastelseweg		350
15:29	15:17	37,1	Oprijden aankomst omlopen	159,6	0,5	RE.AF	P KNPT 65 (groen) Holderbergsedijk		351
		37,0		159,7			Holderbergsedijk	Holderbergsedijk/-	352
		36,6		160,1			Holderbergsedijk	-/2x Lindenburgsebaan	353
		35,5		161,2			Holderbergsedijk	-/2x Wildenhoeksestraat	354
15:32	15:19	34,9	{Roosendaal}	161,8	2,2	LI.AANH	Voor P DLW Evertkreekweg		355
		34,5		162,2	0,4	RE.AF	EW Westelijke Havendijk		356
		33,8		162,9			Westelijke Havendijk	-/Westelijke Havendijk	357
		33,3		163,4	1,2	LI.AF	1e weg Westelijke Havendijk over rodebrug		358
15:34	15:21	33,3	ROOSENDAAL	163,4			ONDER viaduct A17 Westelijke Havendijk		359
		33,1		163,6			Westelijke Havendijk	-/Gewenten	360
		32,8		163,9	0,5	RE.AF	KR Strijmaden		361
		32,8		163,9			Strijmaden	-/Kuisel	362
15:35	15:22	32,6	Start Litter Zone 4	164,1	0,2	LI.AF	EW Scherpdeel	-/Kuisel	363
		32,5		164,2			Scherpdeel	Kooldreef/Kromzaad	364
		32,3		164,4			Scherpdeel	Rechtzaad	365
		32,2		164,5			Scherpdeel	Veenen/-	366
15:36	15:23	32,1	End Litter zone 4	164,6	0,5	RE.AF	Voorkr Jan Vermeerlaan	Jan Vermeerlaan/-	367
		32,0		164,7			Jan Vermeerlaan	-/Jan Vermeerlaan	368
		31,9		164,8			Jan Vermeerlaan	van Goghlaan/Jan Vermeerlaan	369
		31,8		164,9			Jan Vermeerlaan	Jan Vermeerlaan	370
		31,8		164,9			Jan Vermeerlaan	-/Jan Vermeerlaan	371
		31,7		165,0			Jan Vermeerlaan	Jan Vermeerlaan	372

gem 45 km	gem 47 km	nog te rijden	gemeente en plaatsnaam	gereden km's	tussen afstand	richting	omschrijving route	(kruisende weg)	volg nr
AVG 45 km	AVG 47 km	km to go	city	driven km's	distance between	direction	definition	(crossing road)	no
		31,5		165,2			Jan Vermeerlaan	Weissenbruchstraat/Ger.Ter Borchstr	373
		31,3		165,4			Jan Vermeerlaan	van Goghlaan/St.Lucasplein	374
15:37	15:24	31,2	Puntensprint 2 <b>S</b>	165,5			<b>1e passage finish Jan Vermeerlaan</b>	Weth.Lanenstraat/-	375
		31,1		165,6			Jan Vermeerlaan	Frans Halslaan/-	376
		31,0		165,7	1,1	VKL.LI.AF	LINKER BAAN AANH Burg Freijterslaan		377
		30,8		165,9	0,2	RTD3/4LI.AF	Kade		378
		30,7		166,0			Kade	-/Kade	379
		30,5		166,2			Kade	Turfberg/-	380
		30,4		166,3	0,4	LI.AF	Kadeplein		381
		30,3		166,4		RE.DO	Oostelijke Havendijk	Kadeplein/-	382
		30,2		166,5			Oostelijke Havendijk	-/Industriestraat	383
		30,1		166,6	0,3	LI.AF	Wethouder Lanestraat		384
		30,0		166,7			Wethouder Lanestraat	Turfberg/Noordlaan	385
		29,9		166,8			Wethouder Lanestraat	-/Scherpdeel	386
		29,8		166,9			Wethouder Lanestraat	Pater Damiaanstr/Mondriaanstr	387
		29,8		166,9			Wethouder Lanestraat	Titus Brandsmastraat/-	388
		29,7		167,0			Wethouder Lanestraat	St.Alphonsusstraat/-	389
		29,7		167,0	0,4	RE.AF	Clemens Maria Hofbauerstraat	Clemens maria Hofbauerstr/-	390
		29,6		167,1	0,1	RE.AF	Van Goghlaan	Van Goghlaan/-	391
		29,5		167,2	0,1	LI.AANH	Van Goghlaan	-/Mondriaanstraat	392
		29,4		167,3			Van Goghlaan	-/Van Goghlaan	393
		29,3		167,4			Van Goghlaan	Weissenbruchstr/Van Goghlaan	394
		29,3		167,4			Van Goghlaan	-/Van Goghlaan	395
		29,2		167,5			Van Goghlaan	-/Van Goghlaan	396
		29,1		167,6	0,4	RE.AF	EW DREMPEL Jan Vermeerlaan	Jan Vermeerlaan/-	397
		29,0		167,7			Jan Vermeerlaan	Scherpdeel	398
		28,7		168,0			Jan Vermeerlaan	Westelijke Havendijk	399
		28,6		168,1			over bew brug Borchwerf	Oostelijke Havendijk	400
		28,5		168,2			Borchwerf	Industriestraat	401
		28,3		168,4			VHZ Borchwerf		402
		28,1		168,6			VHZ Borchwerf	-/Uitrit fabrieksterrein	403
		27,9		168,8			VHZ Borchwerf	-/Bosstraat	404
		27,8		168,9			Borchwerf	Ziel/-	405
		27,7		169,0			Borchwerf	-/Braak	406
		27,0		169,7	2,1	LI.AF	KR P 3080-3100 WIT Gewenten		407
		26,7		170,0			Gewenten	Tussenriemer	408
		26,4		170,3			Gewenten	-/Belder	409
		26,3		170,4			VHZ door bocht Gewenten		410
		25,9		170,8			Gewenten	Gewenten/-	411
		25,6		171,1			Gewenten	Tussenriemer/-	412
		25,5		171,2	1,5	RE.AANH	Vlietweg		413
15:44	15:31	25,5	EB ROOSENDAAL	171,2			Onder viaduct A17 Vlietweg		414
		24,8		171,9			Vlietweg	-/Fietspad	415
15:47	15:33	23,7	{Halderberge}	173,0		RE.DO	Havendijk		416
		23,4		173,3	2,1	LI.AANH	P GASTEL SFEER (bruin) Gastelijksedijk-Zuid		417
		22,7		174,0			Gastelsedijk-Zuid	-/Bartweg	418
		22,2		174,5	1,2	RE.AF	KR voor P GASTELSFEER Gastelsedijk-Zuid		419
		21,9		174,8	0,3	LI.AF	EW P KNPT 65 (groen) Kruislandseweg	-/Kruislandseweg	420
15:49	15:36	21,8	{Steenbergen}	174,9			Over viaduct Gastelseweg		421
		21,5		175,2	0,4	LI.AF	Holderbergsedijk		422
		21,4		175,3			Holderbergsedijk	Holderbergsedijk/-	423
		21,0		175,7			Holderbergsedijk	-/2x Lindenburgsebaan	424

gem 45 km	gem 47 km	nog te rijden	gemeente en plaatsnaam	gereden km's	tussen afstand	richting	omschrijving route	(kruisende weg)	volg nr
AVG 45 km	AVG 47 km	km to go	city	driven km's	distance between	direction	definition	(crossing road)	no
		19,9		176,8			Holderbergsedijk	-/2x Wildenhoeksestraat	425
15:53	15:39	19,3	{Roosendaal}	177,4	2,2	LI.AANH	Voor P DLW Evertkreekweg		426
		18,9		177,8	0,4	RE.AF	EW Westelijke Havendijk		427
		18,2		178,5			Westelijke Havendijk	-/Westelijke Havendijk	428
		17,7		179,0	1,2	LI.AF	1e weg Westelijke Havendijk over rodebrug		429
		17,7		179,0			ONDER viaduct A17 Westelijke Havendijk		430
		17,6		179,1			Westelijke Havendijk	-/Gewenten	431
		17,2		179,5	0,5	RE.AF	KR Strijmaden		432
		17,2		179,5			Strijmaden	-/Kuisel	433
		17,0		179,7	0,2	LI.AF	EW Scherpdeel	-/Kuisel	434
		16,9		179,8			Scherpdeel	Kooldreef/Kromzaad	435
		16,7		180,0			Scherpdeel	Rechtzaad	436
		16,6		180,1			Scherpdeel	Veenen/-	437
		16,5		180,2	0,5	RE.AF	Voorkr Jan Vermeerlaan	Jan Vermeerlaan/-	438
		16,4		180,3			Jan Vermeerlaan	-/Jan Vermeerlaan	439
		16,3		180,4			Jan Vermeerlaan	van Goghlaan/Jan Vermeerlaan	440
		16,2		180,5			Jan Vermeerlaan	Jan Vermeerlaan	441
		16,2		180,5			Jan Vermeerlaan	-/Jan Vermeerlaan	442
		16,1		180,6			Jan Vermeerlaan	Jan Vermeerlaan	443
		15,9		180,8			Jan Vermeerlaan	Weissenbruchstraat/Ger.Ter Borchstr	444
		15,6		181,1			Jan Vermeerlaan	van Goghlaan/St.Lucasplein	445
15:58	15:43	15,6	2e passage finish	181,1			<b>2e passage finish Jan Vermeerlaan</b>	Weth.Lanenstraat/-	446
		15,5		181,2			Jan Vermeerlaan	Frans Halslaan/-	447
		15,4		181,3	1,1	VKL.LI.AF	LINKER BAAN AANH Burg Freijterslaan		448
		15,2		181,5	0,2	RTD3/4LI.AF	Kade		449
		15,1		181,6			Kade	-/Kade	450
		14,9		181,8			Kade	Turfberg/-	451
		14,8		181,9	0,4	LI.AF	Kadeplein		452
		14,7		182,0		RE.DO	Oostelijke Havendijk	Kadeplein/-	453
		14,6		182,1			Oostelijke Havendijk	-/Industriestraat	454
		14,5		182,2	0,3	LI.AF	Wethouder Lanestraat		455
		14,4		182,3			Wethouder Lanestraat	Turfberg/Noordlaan	456
		14,3		182,4			Wethouder Lanestraat	-/Scherpdeel	457
		14,2		182,5			Wethouder Lanestraat	Pater Damiaanstr/Mondriaanstr	458
		14,2		182,5			Wethouder Lanestraat	Titus Brandsmastraat/-	459
		14,1		182,6			Wethouder Lanestraat	St.Alphonsusstraat/-	460
		14,1		182,6	0,4	RE.AF	Clemens Maria Hofbauerstraat	Clemens maria Hoifbauerstr/-	461
		14,0		182,7	0,1	RE.AF	Van Goghlaan	Van Goghlaan/-	462
		13,9		182,8	0,1	LI.AANH	Van Goghlaan	-/Mondriaanstraat	463
		13,8		182,9			Van Goghlaan	-/Van Goghlaan	464
		13,7		183,0			Van Goghlaan	Weissenbruchstr/Van Goghlaan	465
		13,7		183,0			Van Goghlaan	-/Van Goghlaan	466
		13,6		183,1			Van Goghlaan	-/Van Goghlaan	467
		13,5		183,2	0,4	RE.AF	EW DREMPEL Jan Vermeerlaan	Jan Vermeerlaan/-	468
		13,4		183,3			Jan Vermeerlaan	Scherpdeel	469
		13,1		183,6			Jan Vermeerlaan	Westelijke Havendijk	470
		13,0		183,7			over bew brug Borchwerf	Oostelijke Havendijk	471
		12,9		183,8			Borchwerf	Industriestraat	472
		12,8		183,9			VHZ Borchwerf		473
		12,5		184,2			VHZ Borchwerf	-/Uitrit fabrieksterrein	474
		12,4		184,3			VHZ Borchwerf	-/Bosstraat	475
		12,2		184,5			Borchwerf	Ziel/-	476

gem 45 km	gem 47 km	nog te rijden	gemeente en plaatsnaam	gereden km's	tussen afstand	richting	omschrijving route	(kruisende weg)	volg nr
AVG 45 km	AVG 47 km	km to go	city	driven km's	distance between	direction	definition	(crossing road)	no
		12,1		184,6			Borchwerf	-/Braak	477
		11,5		185,2	2,0	LI.AF	KR P 3080-3100 WIT Gewenten		478
		11,1		185,6			Gewenten	Tussenriemer	479
		10,9		185,8			Gewenten	-/Belder	480
		10,7		186,0			VHZ door bocht Gewenten		481
		10,3		186,4			Gewenten	Gewenten/-	482
		10,0		186,7			Gewenten	Tussenriemer/-	483
		9,9		186,8	1,6	RE.AANH	Vlietweg		484
16:05	15:50	9,9	EB ROOSENDAAL	186,8			Onder viaduct A17 Vlietweg		485
		9,2		187,5			Vlietweg	-/Fietspad	486
16:08	15:52	8,1	{Halderberge}	188,6		RE.DO	Havendijk		487
		7,7		189,0	2,2	LI.AANH	P GASTEL SFEER (bruin) Gastelijksedijk-Zuid		488
		7,1		189,6			Gastelsedijk-Zuid	-/Barteweg	489
		6,6		190,1	1,1	RE.AF	KR voor P GASTELSFEER Gastelsedijk-Zuid		490
		6,3		190,4	0,3	LI.AF	EW P KNPT 65 (groen) Kruislandseweg	-/Kruislandseweg	491
16:10	15:55	6,2	{Steenbergen}	190,5			Over viaduct Gastelseweg		492
		6,0		190,7	0,3	LI.AF	Holderbergsedijk		493
		5,9		190,8			Holderbergsedijk	Holderbergsedijk/-	494
		5,4		191,3			Holderbergsedijk	-/2x Lindenburgsebaan	495
		4,3		192,4			Holderbergsedijk	-/2x Wildenhoeksestraat	496
16:13	15:58	3,8	{Roosendaal}	192,9	2,2	LI.AANH	Voor P DLW Evertkreekweg		497
		3,3		193,4	0,5	RE.AF	EW Westelijke Havendijk		498
		2,6		194,1			Westelijke Havendijk	-/Westelijke Havendijk	499
		2,1		194,6	1,2	LI.AF	1e weg Westelijke Havendijk over rodebrug		500
		2,1		194,6			ONDER viaduct A17 Westelijke Havendijk		501
		2,0		194,7			Westelijke Havendijk	-/Gewenten	502
		1,7		195,0	0,4	RE.AF	KR Strijmaden		503
		1,6		195,1			Strijmaden	-/Kuisel	504
16:17	16:01	1,4	Start Litter Zone 5	195,3	0,3	LI.AF	EW Scherpdeel	-/Kuisel	505
		1,3		195,4			Scherpdeel	Kooldreef/Kromzaad	506
		1,1		195,6			Scherpdeel	Rechtzaad	507
		1,0		195,7			Scherpdeel	Veenen/-	508
16:17	16:01	0,9	End Litter zone 5	195,8	0,5	RE.AF	Voorkr Jan Vermeerlaan	Jan Vermeerlaan/-	509
		0,8		195,9			Jan Vermeerlaan	-/Jan Vermeerlaan	510
16:17	16:02	0,7	Afleiding ploegleiders	196,0			Jan Vermeerlaan	van Goghlaan/Jan Vermeerlaan	511
		0,6		196,1			Jan Vermeerlaan	Jan Vermeerlaan	512
		0,6		196,1			Jan Vermeerlaan	-/Jan Vermeerlaan	513
		0,5		196,2			Jan Vermeerlaan	Jan Vermeerlaan	514
		0,3		196,4			Jan Vermeerlaan	Weissenbruchstraat/Ger.Ter Borchstr	515
		0,1		196,6			Jan Vermeerlaan	van Goghlaan/St.Lucasplein	516
16:18	16:03	0,0	Finish	196,7		Finish	<b>Finish Jan Vermeerlaan</b>	Weth.Lanenstraat/-	517
			Afleiding ploegleiders			LI.AF	Van Goghlaan		
						LI.AF	EW Clemens Maria Hofbauerstraat		
						LI.AF	Wethouder Lanestraat		
						RE.AF	KR Turfberg		