




STAGE 5
Sunday June 9th
159.4 km

SCAN FOR GPX-FILE

SUNDAY JUNE 9TH 12:30 - 15:58 OOSTERHOUT - OOSTERHOUT

City / plaats start & finish	Oosterhout - Oosterhout	
Distance / afstand hotel - start	Between 25-60 minutes	
Permanence / race headquarters start	Gemeentehuis Oosterhout	
Permanence / race headquarters finish	Slotjesveld 1, Oosterhout	
Anti-doping room finish	Gemeentehuis Oosterhout Slotjesveld 1, Oosterhout	
Meeting commissaires/police/organization Time / tijdstip	Gemeentehuis 10:15 uur - 11:30 uur	
Parking teams / parking ploegen Follow signs from PPO to team parking	PPO start & finish 51.627744, 4.868456	
Team presentation / ploegenpresentatie	11:30 - 12:15 uur	
Start / depart	12:30 uur	Grote Markt Oosterhout
Distance / afstand	159,4 km	
Distance neutralization / neutralisatie	4.6 km	
Start Km 0	DIRECT na VHZ Burgemeester Materlaan, Oosterhout	
Railroad crossing / spoorwegovergang	none	
Intermediate sprint 1 / puntensprint 1	Km 71.7	Biezenmortelsestraat thv Huisnummer 4, Tilburg
Intermediate sprint 2 / puntensprint 2	Km 119.9	1e passage finish Slotlaan t.h.v. Huize Limburgstraat, Brug
Litter zone 1	Km 36.1	Heusdenseweg thv inrit en P.KNPT 04, Waspik
Litter zone 2	Km 75.2	Schoorstraat thv bord P-Plaats, Udenhout
Litter zone 3	Km 116.5	Denariusstraat, Oosterhout
Litter zone 4	Km 156	Denariusstraat, Oosterhout
Feeding zone	None	
Finishing circuits / lokale omlopen Distance circuits / afstand omlopen	3 laps of finishing circuits 13.2 km per lap	
1st passage finish line	Km 119.9	
2nd crossing finish line	Km 133	
3rd crossing finish line	Km 146.2	
Deviation followers / afleiding volgers	Km 159.1	Slotlaan, Oosterhout
Finish	Km 159.4 / 16:17 uur Slotlaan thv Huize Limburgstraat, Oosterhout	

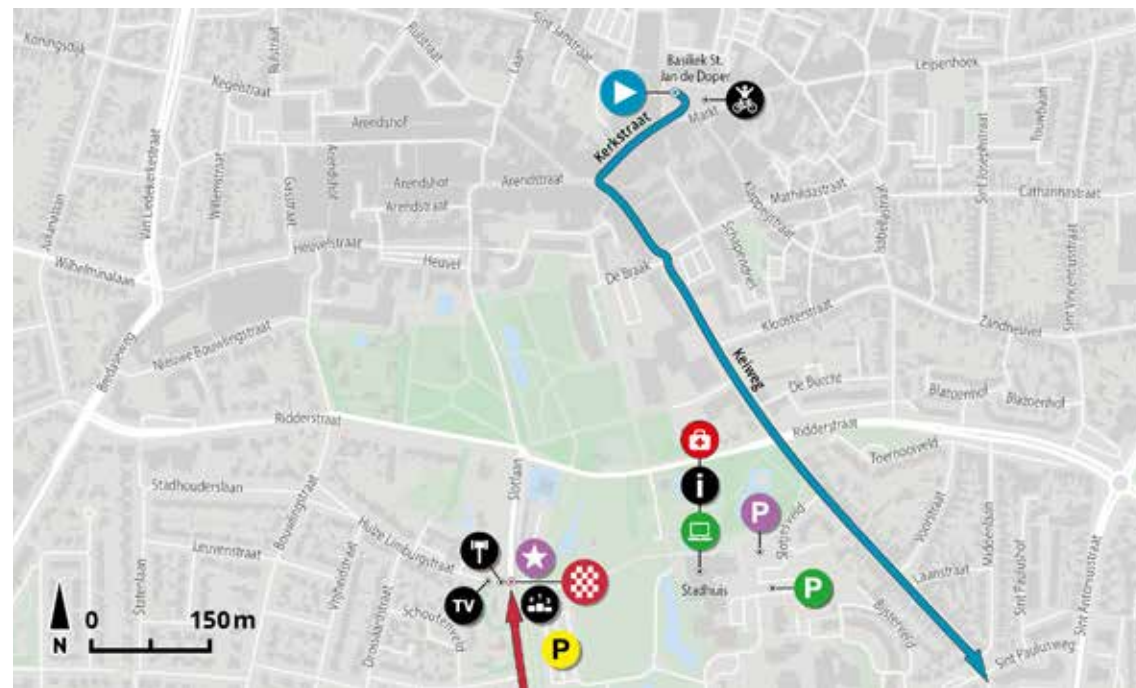
PPO START & FINISH



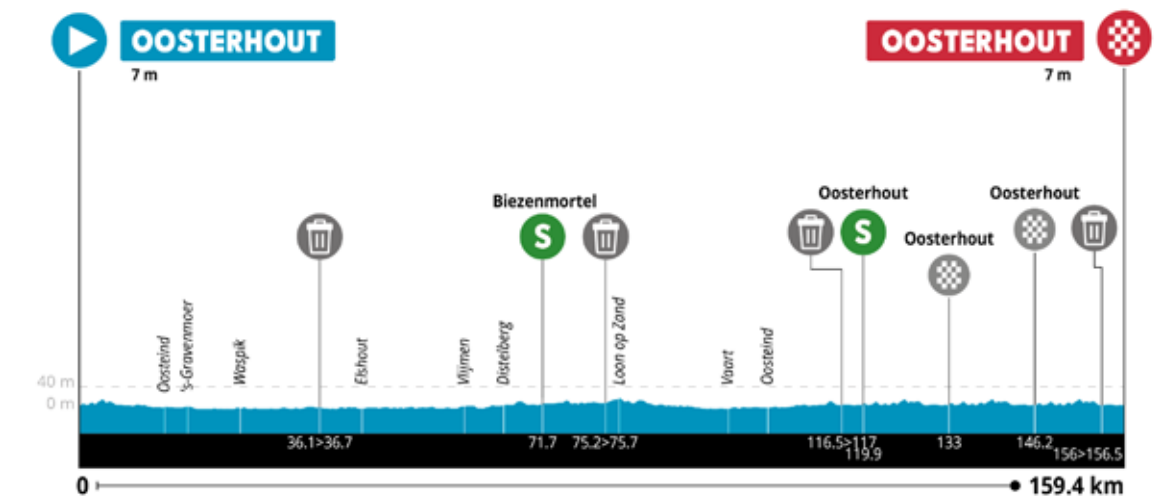
FINAL 3 KM



DETAIL START & FINISH



ELEVATION



gem 44 km	gem 46 km	nog te rijden	gemeente en plaatsnaam	gereden km's	tussen afstand	richting	omschrijving route	(kruisende weg)	volg nr
AVG 44 km	AVG 46 km	km to go	city	driven km's	distance between	direction	definition	(crossing road)	no
12:30	12:30	4,6	OOSTERHOUT	0,0		VERTREK	Provincie Noord Brabant		a
12:30	12:30	4,6	{Oosterhout}	0,0			Vertrek Grote Markt Oosterhout		b
		4,5		0,1		RE.DO	Kerkstraat		c
		4,4		0,2	0,2	LI.AF	EW Keiweg	-/Arendstraat	d
		4,3		0,3		RE.DO	KR Keiweg	Mathildestraat/De Braak	e
		4,2		0,4			Keiweg	Kloosterstraat/-	f
		4,0		0,6		VKL.RE.DO	Keiweg	Ridderstraat	g
		3,9		0,7			Keiweg	-/Slotjesveld	h
		3,8		0,8			Keiweg	Laanstraat/-	i
		3,7		0,9	0,7	RE.AF	VOORKR Van Oldeneellaan	St Paulusweg/-	j
		3,6		1,0			Van Oldeneellaan	Spijtenburgstraat/V.Oldeneellaan	k
		3,5		1,1			Van Oldeneellaan	-/Bijsterveld	l
		3,4		1,2			Van Oldeneellaan	van Polanenstraat/-	m
		3,3		1,3			VHZ Van Oldeneellaan	Tempelierstraat/Slotjesveld	n
		3,2		1,4	0,5	VKL.RE.AF	Slotlaan	Slotlaan/-	o
12:33	12:33	2,8	Passage finishstreep	1,8			Slotlaan	Huize Limburgstraat/-	p
		2,6		2,0	0,6	VKL.LI.AF	P MADE (rood) Ridderstraat	-/Ridderstraat	q
		2,4		2,2		VKL.RE.DO	VHZ Ridderstraat	Bouwlingstraat	r
		2,1		2,5	0,5	VKL.LI.AF	VHZ P TETERINGEN Bredaseweg VHZ		s
		1,7		2,9	0,4	RTD2/4RE.DO	VHZ Bredaseweg		t
12:37	12:37	1,4	Brug	3,2			Viaduct Wilhelminakanaal		u
		1,1		3,5			VHZ Bredaseweg	P-plaats Warande/Bredaseweg	v
		0,5		4,1	1,2	RTD2/4RE.DO	VHZ Bredaseweg	Warandelaan/Oude Bredasebaan	w
		0,2		4,4	0,3	VKL.LI.AF	P DORST Burg.Materlaan		x
12:40	12:40	0,0	Einde neutralisatie	4,6			DIRECT na VHZ Burgemeester Materlaan		y
12:40	12:40	159,4	START	0,0		Start	DIRECT na VHZ Burgemeester Materlaan		1
		158,9		0,5			VHZ Burgemeester Materlaan	Bizetlaan/-	2
		158,5		0,9			VHZ Burgemeester Materlaan	Burg.Holtropaan/-	3
		157,8		1,6			Burgemeester Materlaan	Beneluxweg/-	4
12:42	12:42	157,7	EB	1,7			Viaduct A27 Hoevestraat	-/Kalbergseweg	5
		157,6		1,8	1,8	RE.AANH	Hoevestraat		6
		157,1		2,3			Hoevestraat	FIETSERS Langedreef /-	7
		156,4		3,0			Hoevestraat	-/Uitrit vakantiepark	8
		155,8		3,6	1,8	LI.AF	P DE EEKHOORN (bruin) Ketenbaan		9
		155,5		3,9			Ketenbaan	Seterseweg/-	10
		154,3		5,1			Ketenbaan	-/Uitrit Bos&Co	11
		154,3		5,1	1,5	RTD2/4RE.DO	VHZ Ketenbaan	N631	12
		154,2		5,2			Ketenbaan	-/Klein Oosterhout	13
12:48	12:47	153,7	{Dongen}	5,7	0,6	RE.AF	KR KNPT 52 (groen) Steenovensebaan		14
		153,5		5,9			VERSM Steenovensebaan		15
		153,2		6,2			VERSM Steenovensebaan	-/Hazenpad	16
		153,0		6,4			VERSM Steenovensebaan		17
		152,7		6,7			VERSM Steenovensebaan		18
		152,5		6,9			VERSM Steenovensebaan		19
		152,3		7,1			VERSM Steenovensebaan		20
		151,9		7,5			VERSM Steenovensebaan		21
		151,7		7,7	2,0	LI.AF	VOORKR KNPT 30 (groen) Dongenseweg	-/Dongenseweg	22
		150,7		8,7		RE.DO	Duiventorenlaan		23

gem 44 km	gem 46 km	nog te rijden	gemeente en plaatsnaam	gereden km's	tussen afstand	richting	omschrijving route	(kruisende weg)	volg nr
AVG 44 km	AVG 46 km	km to go	city	driven km's	distance between	direction	definition	(crossing road)	no
		150,4		9,0			Duiventorenbaan	Moerkensdreef/-	24
12:52	12:52	150,2	DONGEN	9,2		VKL.RE.DO	P DONGEN Duiventorenbaan	-/Steenstraat	25
12:53	12:52	149,8	Brug	9,6			brug Wilhelminakanaal Westerlaan		26
		149,3		10,1			Westerlaan	Doelstraat/-	27
		149,2		10,2		LET OPI	LINKER BAAN AANHOUDEN!!!		28
12:54	12:53	149,1	EB DONGEN	10,3	2,6	RTD3/4LI.AF	VHZ P OOSTERHOUT N629		29
12:54	12:54	148,6	{Oosterhout}	10,8		VKL.RE.DO	VHZ N629 en let op uitrit tuincentrum	Groenstraat/Hoge Dijk	30
		147,9		11,5			VHZ N629	Heikantsestraat/Berkenstraat	31
		147,0		12,4			VHZ N629		32
		146,9		12,5	2,2	VKL.RE.AF	VHZ P OOSTEIND Hoogstraat VHZ		33
12:57	12:56	146,5	OOSTEIND	12,9			Hoogstraat	Hoogeind/-	34
		146,4		13,0	0,5	RE.AF	EW P 's-GRAVENMOER 3 Provincialeweg		35
		146,2		13,2			Provincialeweg	-/Maalderijstraat	36
		145,8		13,6			Provincialeweg	-/Provincialeweg	37
		145,7		13,7			Provincialeweg	-/Brouwerijstraat	38
		145,5		13,9			Provincialeweg	-/Provincialeweg	39
		145,0		14,4			Provincialeweg	Rijsdijk/Griendsteeg	40
		144,4		15,0			Provincialeweg	Provincialeweg/-	41
		144,2		15,2			Provincialeweg	Groenendijk/-	42
		144,1		15,3			Provincialeweg	Provincialeweg/-	43
		143,9		15,5			Provincialeweg	-/Hoge Dijk	44
13:01	13:00	143,8	EB OOSTEIND	15,6			Provincialeweg		45
13:01	13:00	143,7	{Dongen}	15,7			Brug VHZ Wilhelminalaan		46
13:01	13:00	143,5	'S-GRAVENMOER	15,9			VHZ re Wilhelminalaan		47
		143,3		16,1			VHZ re Wilhelminalaan		48
		143,0		16,4	3,4	LI.AF	EW P WASPIK 5 Hoofdstraat		49
		142,9		16,5			VHZ Hoofdstraat		50
		142,7		16,7			VHZ Hoofdstraat		51
		142,5		16,9			VHZ Hoofdstraat		52
		142,4		17,0			Hoofdstraat	P-terrein/-	53
		142,4		17,0			Hoofdstraat	's Gravenhoven/-	54
		142,3		17,1	0,7	LI.AANH	Wielstraat	-/Molendijk	55
		142,3		17,1			Wielstraat	Kerkdijk/-	56
		142,2		17,2			Wielstraat	-/Grutterijstraat	57
		142,2		17,2			Wielstraat	Dr.Koekkoeklaan/-	58
		142,0		17,4			DREMPEL Wielstraat	-/Bieselaar	59
13:03	13:02	141,9	EB 'S GRAVENMOER	17,5			Wielstraat		60
13:06	13:04	140,2	{Geertruidenberg}	19,2			Wielstraat	-/Lageweg	61
		139,5		19,9			Wielstraat	-/Voshoornweg	62
13:07	13:06	139,0	RAAMSDONK	20,4			Wielstraat fiets oversteek		63
		138,9		20,5	3,4	RE.AF	EW Luiten Ambachtstraat		64
		138,8		20,6	0,1	LI.AF	KR 1E WEG Zijlweg		65
13:08	13:06	138,7	EB RAAMSDONK	20,7			Zijlweg		66
		138,3		21,1	0,5	LI.AF	EW KNPT 35 (groen) Zijlweg	-/Oudestraat	67
13:09	13:07	137,9	Brug	21,5			Viaduct A59		68
		137,6		21,8			Zijlweg	Achterstedijk/-	69
13:10	13:09	136,9	{Waalwijk}	22,5	1,4	RE.AF	1e weg Voor groen trafo huisje Hooiweg		70
13:11	13:10	135,9	WASPIK	23,5			Hooiweg	-/Ruytenbergweg	71
		135,8		23,6			Hooiweg	Dwarsweg/-	72

gem 44 km	gem 46 km	nog te rijden	gemeente en plaatsnaam	gereden km's	tussen afstand	richting	omschrijving route	(kruisende weg)	volg nr
AVG 44 km	AVG 46 km	km to go	city	driven km's	distance between	direction	definition	(crossing road)	no
		135,6		23,8	1,3	RE.AF	Voor BRD DLW Industrieweg		73
		135,1		24,3		RE.DO	Scharlo		74
		134,8		24,6			Scharlo	-/Dijkeindeweg	75
		134,6		24,8			Scharlo	-/Scharlo	76
		134,5		24,9	1,1	LI.AANH	Scharlo		77
13:13	13:12	134,4	EB WASPIK	25,0			Scharlo		78
		134,1		25,3	0,4	LI.AF	KR 1e weg Polanenweg		79
		133,7		25,7			Polanenweg	-/Nassauweg	80
13:16	13:14	132,8	Brug	26,6			brug Oude Maasje		81
		132,5		26,9	1,6	RE.AF	EW KNPT 02 (groen) Overdiepsekade	Overdiepsekade/-	82
		131,9		27,5			Overdiepsekade	Poolseweg/-	83
		131,0		28,4			Overdiepsekade	Lorweg/-	84
		130,1		29,3		RE.DO	KR Zuiderkanaalweg	Overdiepsekade/Veerweg	85
13:22	13:20	128,4	Bij hoog water afgesloten	31,0			Zuiderkanaalweg		86
		127,0		32,4		RE.DO	Zomerdijk		87
		125,5		33,9	7,0	RE.AF	EW Zomerdijk	Sluisweg/-	88
		125,1		34,3	0,4	RE.AANH	Zomerdijk DIRECT		89
		124,9		34,5	0,2	LI.AF	EW P DOEVEREN 3 Zomerdijk	-/Zomerdijk	90
13:26	13:24	124,9	Brugwachter	34,5			beweegbare brug Waalwijk		91
		123,6		35,8	1,3	RE.VLG	Zomerdijk		92
		123,5		35,9	0,1	LI.VLG	Zomerdijk		93
		123,5		35,9	0,0	RE.VLG	Zomerdijk DIRECT		94
		123,5		35,9	0,0	LI.AF	P. KNPT 04(groen) SMALLE BRUG DIRECT		95
		123,5		35,9	0,0	LI.AF	P. KNPT 04(groen)Heusdenseweg		96
13:28	13:26	123,3	Start Litter Zone 1	36,1			Heusdenseweg thv inrit en P.KNPT 04		97
13:29	13:27	122,7	End Litter zone 1	36,7			Heusdenseweg		98
13:30	13:27	122,3	{Heusden}	37,1		RE.DO	Provincialeweg		99
13:30	13:28	122,1	DOEVEREN	37,3			Provincialeweg		100
		121,8		37,6			Provincialeweg	-/Valkenvoortweg	101
13:31	13:28	121,7	EB DOEVEREN	37,7			Provincialeweg		102
13:32	13:30	120,4	HEESBEEN	39,0		RE.DO	Grotestraat		103
13:34	13:31	119,5	Negeren BRD C12	39,9	4,0	RE.AF	KR P WAALWIJK 8 (rood) Parallelweg	Parallelweg/-	104
13:34	13:31	119,4	EB HEESBEEN	40,0			Parallelweg		105
		118,8		40,6			Parallelweg	Afrit N267/-	106
		118,8		40,6	0,7	LI.AF	EW Voorw P OUDHEUSDEN 1 Polderweg	-/Polderweg	107
		118,4		41,0		RE.DO	P ELSHOUT 2 Elshoutseweg	Vestingstraat/-	108
		118,0		41,4			VHZ Elshoutseweg		109
		117,2		42,2		RE.DO	KR Heusdenseweg	-/Hooibroeksesteeg	110
		116,5		42,9			Heusdenseweg	Oosterseweg/Gorseweide	111
13:38	13:35	116,1	ELSHOUT	43,3			VHZ Heusdenseweg		112
		115,9		43,5	2,9	LI.AANH	Y-SPL P DRUNEN 1 Heusdenseweg	-/Kerkstraat	113
		115,7		43,7		RE.DO	KR Mariëndonkstraat	-/Wolfshoek	114
		115,3		44,1			Mariëndonkstraat	Bredenkampweg/-	115
13:39	13:36	115,2	EB ELSHOUT	44,2			Mariëndonkstraat		116
13:40	13:38	114,4	brug	45,0			Viaduct N267 De Hoeven		117
		114,2		45,2			De Hoeven	Het Zand/-	118
13:41	13:38	113,9	HAARSTEEG	45,5			De Hoeven		119
		113,2		46,2			De Hoeven	Het Bijtje/-	120
		112,9		46,5			De Hoeven	De Hoeven/-	121

gem 44 km	gem 46 km	nog te rijden	gemeente en plaatsnaam	gereden km's	tussen afstand	richting	omschrijving route	(kruisende weg)	volg nr
AVG 44 km	AVG 46 km	km to go	city	driven km's	distance between	direction	definition	(crossing road)	no
		112,8		46,6	3,1	RTD3/4LI.AF	VHZ P HERPT 4 Heusdenseweg		122
		112,7		46,7			VHZ Heusdenseweg		123
		112,6		46,8			2x VHZ Heusdenseweg		124
13:43	13:40	112,5	EB HAARSTEEG	46,9			VHZ Heusdenseweg		125
		112,3		47,1			Heusdenseweg	Het Zand/Slegerslaan	126
		111,7		47,7			Heusdenseweg	Veldweg/-	127
		111,4		48,0			Groenstraat		128
		110,8		48,6		RE.DO	Groenstraat	Zeggelaarseweg/Rietveldenweg	129
		110,1		49,3	2,7	RE.AF	KR P HEDIKHUIZEN 1 VHZ Lambertusstraat		130
13:47	13:44	109,2	HEDIKHUIZEN	50,2			Lambertusstraat		131
		109,0		50,4		RE.DO	KR Bokhovenseweg	Oude Schoolstr/Kerkstraat	132
13:48	13:44	108,9	EB HEDIKHUIZEN	50,5			VHZ Bokhovenseweg		133
13:50	13:47	107,2	{s-Hertogenbosch}	52,2		RE.DO	Baron van der Aaweg		134
		106,5		52,9			Baron van der Aaweg	2x Veerweg/-	135
		105,8		53,6			Baron van der Aaweg	St.Corneliusweg/-	136
		105,7		53,7			Baron van der Aaweg	Oppershof/-	137
		105,7		53,7		RE.DO	KR Bar.v Egmondweg	Gr.Helenastraat/Haarsteegseweg	138
		104,7		54,7		RE.DO	KR De Steenbeemden	de Omloop	139
		103,8		55,6			De Steenbeemden	Wuyvenhaerd/-	140
		103,6		55,8			De Steenbeemden	De Bellaard	141
		103,4		56,0	6,7	RE.AANH	KR P VLIJMEN 2 Engelseweg		142
13:57	13:54	101,8	{Vlijmen}	57,6			Engelseweg	-/Voorste Zeedijk	143
13:58	13:54	101,5	VLIJMEN	57,9		RE.DO	Engelseweg	De Gemeint/-	144
		101,5		57,9		RE.DO	KR Meliestraat	Molenhoek/Voordijk	145
		101,3		58,1			Meliestraat	Meliepark/-	146
		100,8		58,6			Meliestraat	Molenstraat/-	147
		100,7		58,7		RE.DO	KR Julianastraat	-/Wilhelminastraat	148
		100,7		58,7	2,7	RE.AANH	Y.SPL Julianastraat		149
		100,6		58,8			Julianastraat	2x Norbertusplein/-	150
		100,5		58,9			Julianastraat	-/Pr.Bernhardlaan	151
		100,2		59,2	0,5	LI.AF	EW Voorw Akkerstraat	-/Akkerstraat	152
		100,1		59,3			Akkerstraat	Mons. Van Kesselstraat/-	153
		100,1		59,3			Akkerstraat	Plein/-	154
		100,0		59,4	0,2	RTD2/4RE.DO	VHZ St.Catharinastraat	de Akker - de Akker	155
		99,9		59,5			St.Catharinastraat	OL Vrouweschutsstraat/-	156
		99,8		59,6			St.Catharinastraat	-/Korte Heistraat	157
		99,7		59,7		RE.DO	KR Vendreef	Heistraat/Vlaemsche Hoeve	158
		99,6		59,8			Viaduct A59		159
		99,4		60,0			Vendreef	-/Nassualaen	160
14:01	13:57	99,4	EB VLIJMEN	60,0			Vendreef	Heidijk	161
		98,8		60,6			Vendreef	Ruidigerdreef/Weth.v.Buulweg	162
		97,3		62,1			Vendreef	Gementweg/-	163
		96,8		62,6	3,2	LI.AF	EW P HELVOIRT Nieuwkuikseweg	-/Nieuwkuikseweg	164
14:04	14:00	96,6	{Vught}	62,8			brug Nieuwkuikseweg		165
		95,3		64,1			Nieuwkuikseweg	-/Cromvoirtseweg	166
		95,2		64,2			Nieuwkuikseweg	-/Distelberg	167
		94,6		64,8			Nieuwkuikseweg	Dennenweg/-	168
		94,5		64,9			Nieuwkuikseweg	Eikendonk/-	169
		94,2		65,2			Nieuwkuikseweg	Hoenderstraat	170

gem 44 km	gem 46 km	nog te rijden	gemeente en plaatsnaam	gereden km's	tussen afstand	richting	omschrijving route	(kruisende weg)	volg nr
AVG 44 km	AVG 46 km	km to go	city	driven km's	distance between	direction	definition	(crossing road)	no
		94,0		65,4			Nieuwkuikseweg	-/t Hoog	171
		93,6		65,8	3,2	RE.AF	KR NA BRD welkom in Guldenberg		172
		92,7		66,7		RE.DO	De Heikant	-/De Guldenberg	173
		92,3		67,1			De Heikant	De Heikant 8/10a/-	174
		91,4		68,0	2,2	RE.AF	EW P DE RUSTENDE JAGER (bruin) Oude Bosschebaan		175
14:11	14:07	91,4	{Tilburg}	68,0	0,0	LI.AANH	Oude Bosschebaan		176
		90,9		68,5		LET OPI	2X VERSMALLING Oude Bosschebaan	-/Oude Bosschebaan	177
		89,7		69,7	1,7	LI.AF	1e weg NA TRAF0 Zandkantseweg		178
		89,4		70,0			Over brug Zandkantseweg		179
		88,5		70,9	1,2	RTD1/4RE.AF	P UDENHOUT 2 Biezenmortelsestraat		180
14:16	14:12	87,7	Puntensprint 1 S	71,7			Biezenmortelsestraat thv Huisnummer 4	-/Gijsbergsesteeg	181
		87,4		72,0	1,1	RTD2/4RE.DO	VHZ Groenstraat		182
14:18	14:14	86,3	UDENHOUT	73,1			Groenstraat	De Mortel/-	183
		86,2		73,2			2x VHZ re Groenstraat		184
		85,9		73,5			Groenstraat	Achthoevenstraat/-	185
		85,8		73,6			VHZ li Groenstraat		186
		85,6		73,8			VHZ li Groenstraat		187
		85,5		73,9			Groenstraat	Langenhof/Groenstraat	188
		85,4		74,0			Groenstraat	-/Schoorstraat	189
		85,3		74,1	2,1	RE.AF	KR P LOON OP ZAND 5 (rood) Schoorstraat		190
		85,2		74,2			Schoorstraat	Teunisbloem/-	191
		85,0		74,4			Schoorstraat	-/Schoorstraat	192
14:20	14:15	84,9	EB UDENHOUT	74,5			VERSM Schoorstraat		193
14:21	14:16	84,2	Start Litter Zone 2	75,2			Schoorstraat t.h.v. bord P-Plaats		194
14:22	14:17	83,7	End Litter zone 2	75,7			Schoorstraat	Schoorstraat/-	195
		82,5		76,9	2,8	LI.AF	KR P LOON OP ZAND 3 Loonsehoek		196
		81,0		78,4	1,5	LI.AF	EW BRD BINNENHEIDE (wit) Loonse Molenstraat		197
		80,4		79,0			Loonse Molenstraat	-/Ruilverkavelingsweg	198
		80,0		79,4			Loonse Molenstraat	-/Moleneind	199
		78,8		80,6			Loonse Molenstraat	Groote Steeg/-	200
		78,8		80,6	2,2	RE.AF	EW Houtsestraat	Houtsestraat/-	201
		78,2		81,2			Houtsestraat	Vijfhuizen/-	202
		77,9		81,5		RE.DO	KR Udenhoutseweg	Kalverstraat/Moleneind	203
14:32	14:26	76,5	{Loon op Zand}	82,9	2,3	RE.AF	VHZ EW Voorw P LOON OP ZAND 2 Finantiën LET OP 2x VHZ		204
		76,2		83,2		RE.DO	KR Kasteellaan	Klokkenlaan/-	205
		75,6		83,8			Kasteellaan	-/Kasteellaan	206
		75,4		84,0	1,1	RTD3/4LI.AF	VHZ P N261 Kasteelhoevenweg		207
		74,9		84,5	0,5	RTD2/4RE.DO	VHZ Kasteelhoevenweg VHZ		208
14:34	14:28	74,8	Brug	84,6			Viaduct N261		209
		74,6		84,8	0,3	RTD2/4RE.DO	VHZ Heideweg	-/afrit N261	210
14:35	14:29	74,1	LOON OP ZAND	85,3			VERSM Heideweg DIRECT		211
		74,1		85,3	0,5	LI.AANH	in bocht naar rechts P WAALWIJK (rood) Heideweg	Bergstraat	212
14:35	14:29	74,0	EB LOON OP ZAND	85,4			Heideweg		213
		73,0		86,4	1,1	LI.AF	1e weg Voor Viaduct Kraanven		214
		71,6		87,8	1,4	RE.AF	KR BRD DGV Duiksehoef	Blauwloop/-	215
		71,0		88,4			Duiksehoef	-/Duiksehoef	216
		70,9		88,5			Duiksehoef	Eerste Dwarsbaan/-	217


gem 44 km	gem 46 km	nog te rijden	gemeente en plaatsnaam	gereden km's	tussen afstand	richting	omschrijving route	(kruisende weg)	volg nr
AVG 44 km	AVG 46 km	km to go	city	driven km's	distance between	direction	definition	(crossing road)	no
		70,5		88,9			Duiksehoef	-/Duiksehoef	218
		70,4		89,0			Duiksehoef	Veldstraat/-	219
		70,1		89,3			Duiksehoef	Bernsehoef/-	220
		69,7		89,7	1,9	RE.AF	EW Bernsehoef	Bernsehoef/-	221
		69,4		90,0	0,3	LI.AF	1e weg Eftelingsestraat		222
		68,5		90,9	0,9	LI.AF	EW Kegelaar Drempel	-/Kegelaar	223
		68,4		91,0			Kegelaar	Baan/-	224
		68,1		91,3			Kegelaar	-/Fietsers Kegelaar	225
		67,7		91,7		RE.DO	KR Zijstraat	Baan	226
		67,0		92,4	1,5	RE.AANH	EW P DE MOER 2 Zijstraat DIRECT	Veldstraat/-	227
		67,0		92,4	0,0	RE.AF	in bocht naar links Paalstraat SMAL	Zijstraat/-	228
		65,8		93,6	1,2	RE.AF	EW KNPT 26 (groen) Moersedreef	Moersedreef/-	229
		64,6		94,8			Moersedreef	Ruiterbaan/Baan	230
		64,3		95,1	1,5	RTD2/4RE.DO	VHZ Capelsedreef		231
		63,1		96,3			Capelsedreef	-/Capelsedreef	232
14:50	14:44	62,7	{Waalwijk}	96,7	1,6	LI.AF	EW P PRANG CAPELLE (wit) Hoge Zandschel	-/Hoge Zandschel	233
		62,2		97,2	0,5	LI.AANH	P 's GRAVENMOER 3 's Gravenmoerseweg		234
		61,5		97,9	0,7	LI.AF	1e weg Leiweg		235
		60,9		98,5			Leiweg	-/Ravenbosweg	236
14:53	14:47	60,6	{Dongen}	98,8			Leiweg		237
		60,3		99,1	1,2	RE.AANH	Vogelenzangweg		238
		59,9		99,5			Vogelenzangweg	Hoefweg/-	239
14:55	14:48	59,4	VAART	100,0			Vogelenzangweg Drempel		240
14:55	14:48	59,3	Brug	100,1			Vogelenzangweg	Vaartweg parallel/-	241
		59,3		100,1	1,0	LI.AF	EW Vaartweg	-/Vaartweg	242
		59,0		100,4			Vaartweg	Vaartweg/Wildvangweg	243
		58,8		100,6			Vaartweg	Vaartweg/Mr.Janssenweg	244
		58,7		100,7			Vaartweg	Gemeenteweg/-	245
14:56	14:49	58,6	EB VAART	100,8	0,7	RTD1/4RE.AF	VHZ P DONGEN 3 Gaasjesweg		246
14:57	14:50	57,7	KLEIN DONGEN	101,7	0,9	RTD1/4RE.AF	VHZ P TICHELRIJ WIT Fazantenweg		247
		57,2		102,2			Fazantenweg	-/Mr.Janssenweg	248
		57,1		102,3	0,6	RE.AF	KR P 's GRAVENMOER 2 Klein Dongenseweg		249
		56,0		103,4		RE.DO	Hoofdstraat	Watersticht/-	250
14:59	14:53	55,9	's GRAVENMOER	103,5			VERSM Hoofdstraat		251
		55,8		103,6			VERSM Hoofdstraat		252
		55,7		103,7	1,4	LI.AF	KR P OOSTERHOUT 6 Wilhelminalaan		253
		55,5		103,9			VHZ li Wilhelminalaan		254
15:00	14:53	55,3	EB 'S GRAVENMOER	104,1			VHZ li Wilhelminalaan		255
15:00	14:54	55,1	{Oosterhout}	104,3			VHZ brug Provincialeweg		256
15:01	14:54	54,8	OOSTEIND	104,6			Provincialeweg	Hoge Dijk/-	257
		54,6		104,8			Provincialeweg	-/Provincialeweg	258
		54,5		104,9			Provincialeweg	-/Groendijk	259
		54,3		105,1			Provincialeweg	-/Provincialeweg	260
		53,8		105,6			Provincialeweg	Griendsteeg/Rijsdijk	261
		53,3		106,1			Provincialeweg	Provincialeweg/-	262
		53,1		106,3			Provincialeweg	Brouwerijstraat/-	263
		52,5		106,9			Provincialeweg	Maalderijstraat/-	264
		52,4		107,0	3,3	LI.AF	KR ANWB PAAL Hoogstraat		265

Stage 5 Oosterhout - Oosterhout

5^e etappe Oosterhout - Oosterhout

Sunday June 9th

Zondag 9 juni

gem 44 km	gem 46 km	nog te rijden	gemeente en plaatsnaam	gereden km's	tussen afstand	richting	omschrijving route	(kruisende weg)	volg nr
AVG 44 km	AVG 46 km	km to go	city	driven km's	distance between	direction	definition	(crossing road)	no
15:04	14:57	52,3	EB OOSTEIND	107,1			Hoogstraat	-/Hoogeind	266
		52,0		107,4	0,4	VKL.LI.AF	VHZ P DONGEN 4 N629 VHZ	-/N629	267
		51,0		108,4			VHZ N629 let op links tuincentrum	Berkenstraat/Heikantsestraat	268
15:07	15:00	50,3	{Dongen}	109,1		VKL.RE.DO	VHZ N629	Hoge Dijk/Groenstraat	269
		49,8		109,6		LET OP!	VHZ RECHTER BAAN AANHOUDEN N629		270
15:08	15:00	49,7	DONGEN	109,7	2,3	RE.AF	P CENTRUM Westerlaan		271
		49,5		109,9			Westerlaan	-/Doelstraat	272
15:09	15:01	49,0	Brug	110,4			brug Wilhelminakanaal Duiventorenlaan		273
15:09	15:02	48,6	EB DONGEN	110,8		VKL.RE.DO	P RIJEN 4 Duiventorenbaan	Steenstraat/-	274
		48,4		111,0			Duiventorenbaan	-/Moerkensdreef	275
15:10	15:02	48,1	{Gilze Rijen}	111,3		RE.DO	Dongenseweg		276
15:11	15:04	47,1	{Oosterhout}	112,3	2,6	RE.AF	KR BRD 51(groen) Steenovensebaan	Bredestraat/-	277
		47,1		112,3			BRD C2 Negeren		278
		46,9		112,5			VERSM Steenovensebaan		279
		46,5		112,9			VERSM Steenovensebaan		280
		46,3		113,1			VERSM Steenovensebaan		281
		46,1		113,3			VERSM Steenovensebaan		282
		45,8		113,6			VERSM Steenovensebaan		283
		45,6		113,8			VERSM Steenovensebaan	Hazenpad/-	284
		45,3		114,1			VERSM Steenovensebaan		285
		45,1		114,3	2,0	LI.AF	EW KNPT 51 (groen)Ketenbaan		286
		44,7		114,7			Ketenbaan DIRECT	Klein Oosterhout/-	287
15:14	15:07	44,7	oprijden aankomst omlopen	114,7	0,4	RTD1/4RE.AF	VHZ N631 VHZ	N631/-	288
15:15	15:08	44,1	OOSTERHOUT	115,3		LET OP!	VHZ N631 LET OP RECHTER BAAN AANHOUDEN		289
		43,9		115,5	0,8	RE.AF	Karolusstraat VHZ		290
		43,8		115,6	0,1	LI.AF	EW (2e weg) Karolusstraat		291
		43,3		116,1	0,5	RE.AF	EW Souvereinstraat		292
		43,1		116,3			Souvereinstraat	Mechelaarstraat	293
		42,9		116,5	0,4	LI.AF	KR VOOR BRD DLW Denariusstraat	-/Denariusstraat	294
15:17	15:09	42,9	Start Litter Zone 3	116,5			Denariusstraat		295
		42,6		116,8			Denariusstraat	Gouden Ridderstraat/-	296
15:17	15:10	42,4	End Litter zone 3	117,0	0,5	LI.AANH	Wilhelminakanaal Zuid	-/Wilhelminakanaal zuid	297
		42,2		117,2			Wilhelminakanaal Zuid	Reaalstraat/-	298
		42,0		117,4			ONDER viaduct A27		299
		41,8		117,6			Wilhelminakanaal Zuid	Hoevestein/-	300
		41,7		117,7			ONDER viaduct Beneluxweg	FIETSPAD/-	301
		41,5		117,9			Wilhelminakanaal Zuid	Meerstoel/-	302
		41,5		117,9	0,9	LI.AF	P BRD DGV Meerpaal		303
		41,2		118,2	0,3	RE.AF	VHZ EW Voorw Europaweg RECHTER BAAN AANH		304
		40,9		118,5		VKL.RE.DO	Europaweg RECHTER BAAN AANH	-/Eikdijk	305
		40,7		118,7	0,5	VKL.RE.AF	P CENTRUM Burg.Holtropaan RECHTER BAAN AANH		306
15:20	15:12	40,4	Brug	119,0			Viaduct Wilhelminakanaal Slotlaan		307
		39,8		119,6		VKL.RE.DO	Slotlaan		308
15:21	15:13	39,5	Puntensprint 2 	119,9			1e passage finish Slotlaan t.h.v. Huize Limburgstraat		309
		39,4		120,0	1,3	VKL.LI.AF	P MADE (rood)Ridderstraat	-/Ridderstraat	310
		39,1		120,3		VKL.RE.DO	VHZ Ridderstraat	Bouwingstraat	311
		38,8		120,6	0,6	VKL.LI.AF	VHZ P TETERINGEN Bredaseweg VHZ		312

gem 44 km	gem 46 km	nog te rijden	gemeente en plaatsnaam	gereden km's	tussen afstand	richting	omschrijving route	(kruisende weg)	volg nr
AVG 44 km	AVG 46 km	km to go	city	driven km's	distance between	direction	definition	(crossing road)	no
		38,5		120,9	0,3	RTD2/4RE.DO	VHZ Bredaseweg		313
15:23	15:15	38,2	Brug	121,2			Viaduct Wilhelminakanaal		314
		37,9		121,5			VHZ Bredaseweg	P-plaats Warande/Bredaseweg	315
		37,3		122,1	1,2	RTD2/4RE.DO	VHZ Bredaseweg	Warandelaan/Oude Bredasebaan	316
		37,0		122,4	0,3	VKL.LI.AF	P DORST Burg.Materlaan		317
		36,9		122,5			VHZ Burgemeester Materlaan	Wijde Omloop/-	318
		36,3		123,1			VHZ Burgemeester Materlaan	Bizetlaan/-	319
		35,8		123,6			VHZ Burgemeester Materlaan	Burg.Holtropaan/-	320
		35,2		124,2			Burgemeester Materlaan	Beneluxweg/-	321
15:27	15:19	35,0	EB	124,4			Viaduct A27 Hoevestraat	-/Kalbergseweg	322
		34,9		124,5	2,1	RE.AANH	Hoevestraat		323
		34,5		124,9			Hoevestraat	FIETSERS Langedreef /-	324
		33,8		125,6			Hoevestraat	-/Uitrit vakantiepark	325
		33,2		126,2	1,7	LI.AF	P DE EEKHOORN(bruin) Ketenbaan		326
		32,9		126,5			Ketenbaan	Seterseweg/-	327
		31,6		127,8			Ketenbaan	-/Uitrit Bos&Co	328
		31,6		127,8	1,6	RTD3/4LI.AF	VHZ P OOSTERHOUT 3 N631	-/N631	329
15:33	15:24	30,9	OOSTERHOUT	128,5		LET OP!	VHZ N631 LET OP RECHTER BAAN AANHOUDEN		330
		30,7		128,7	0,9	RE.AF	Karolusstraat VHZ		331
		30,6		128,8	0,1	LI.AF	EW (2e weg) Karolusstraat		332
		30,1		129,3	0,5	RE.AF	EW Souvereinstraat		333
		29,9		129,5			Souvereinstraat	Mechelaarstraat	334
		29,8		129,6	0,3	LI.AF	KR VOOR BRD DLW Denariusstraat	-/Denariusstraat	335
		29,4		130,0			Denariusstraat	Gouden Ridderstraat/-	336
		29,2		130,2	0,6	LI.AANH	Wilhelminakanaal Zuid	-/Wilhelminakanaal zuid	337
		29,0		130,4			Wilhelminakanaal Zuid	Reaalstraat/-	338
		28,9		130,5			ONDER viaduct A27		339
		28,6		130,8			Wilhelminakanaal Zuid	Hoevestein/-	340
		28,5		130,9			ONDER viaduct Beneluxweg	FIETSPAD/-	341
		28,4		131,0			Wilhelminakanaal Zuid	Meerstoel/-	342
		28,3		131,1	0,9	LI.AF	P BRD DGV Meerpaal		343
		28,0		131,4	0,3	RE.AF	VHZ EW Voorw Europaweg RECHTER BAAN AANH		344
		27,7		131,7		VKL.RE.DO	Europaweg RECHTER BAAN AANH	-/Eikdijk	345
		27,5		131,9	0,5	VKL.RE.AF	P CENTRUM Burg.Holtropaan RECHTER BAAN AANH		346
15:38	15:29	27,2	Brug	132,2			Viaduct Wilhelminakanaal Slotlaan		347
		26,7		132,7		VKL.RE.DO	Slotlaan		348
15:39	15:30	26,4	2e passage finish	133,0			Slotlaan t.h.v. Huize Limburgstraat		349
		26,2		133,2	1,3	VKL.LI.AF	P MADE (rood)Ridderstraat	-/Ridderstraat	350
		26,0		133,4		VKL.RE.DO	VHZ Ridderstraat	Bouwingstraat	351
		25,7		133,7	0,5	VKL.LI.AF	VHZ P TETERINGEN Bredaseweg VHZ		352
		25,3		134,1	0,4	RTD2/4RE.DO	VHZ Bredaseweg		353
15:41	15:32	25,0	Brug	134,4			Viaduct Wilhelminakanaal		354
		24,7		134,7			VHZ Bredaseweg	P-plaats Warande/Bredaseweg	355
		24,1		135,3	1,2	RTD2/4RE.DO	VHZ Bredaseweg	Warandelaan/Oude Bredasebaan	356
		23,8		135,6	0,3	LI.AF	P DORST Burg.Materlaan		357
		23,7		135,7			VHZ Burgemeester Materlaan	Wijde Omloop/-	358
		23,1		136,3			VHZ Burgemeester Materlaan	Bizetlaan/-	359
		22,7		136,7			VHZ Burgemeester Materlaan	Burg.Holtropaan/-	360

gem 44 km	gem 46 km	nog te rijden	gemeente en plaatsnaam	gereden km's	tussen afstand	richting	omschrijving route	(kruisende weg)	volg nr
AVG 44 km	AVG 46 km	km to go	city	driven km's	distance between	direction	definition	(crossing road)	no
		22,0		137,4			Burgemeester Materlaan	Beneluxweg/-	361
15:45	15:36	21,8	EB	137,6			Viaduct A27 Hoevestraat	-/Kalbergseweg	362
		21,7		137,7	2,1	RE.AANH	Hoevestraat		363
		21,3		138,1			Hoevestraat	FIETSERS Langedreef /-	364
		20,6		138,8			Hoevestraat	-/Uitrit vakantiepark	365
		20,0		139,4	1,7	LI.AF	P DE EEKHOORN (bruin) Ketenbaan		366
		19,7		139,7			Ketenbaan	Seterseweg/-	367
		18,4		141,0			Ketenbaan	-/Uitrit Bos&Co	368
		18,4		141,0	1,6	RTD3/4LI.AF	VHZ P OOSTERHOUT 3 N631	-/N631	369
15:51	15:41	17,7	OOSTERHOUT	141,7		LET OP!	VHZ N631 LET OP RECHTER BAAN AANHOUDEN		370
		17,6		141,8	0,8	RE.AF	Karolusstraat VHZ		371
		17,4		142,0	0,2	LI.AF	EW (2e weg) Karolusstraat		372
		16,9		142,5	0,5	RE.AF	EW Souvereinstraat		373
		16,8		142,6			Souvereinstraat	Mechelaarstraat	374
		16,6		142,8	0,3	LI.AF	KR VOOR BRD DLW Denariusstraat	-/Denariusstraat	375
		16,2		143,2			Denariusstraat	Gouden Rijderstraat/-	376
		16,0		143,4	0,6	LI.AANH	Wilhelminakanaal Zuid	-/Wilhelminakanaal zuid	377
		15,9		143,5			Wilhelminakanaal Zuid	Reaalstraat/-	378
		15,7		143,7			ONDER viaduct A27		379
		15,4		144,0			Wilhelminakanaal Zuid	Hoevestein/-	380
		15,3		144,1			ONDER viaduct Beneluxweg	FIETSPAD/-	381
		15,2		144,2			Wilhelminakanaal Zuid	Meerstoel/-	382
		15,1		144,3	0,9	LI.AF	P BRD DGV Meerpaal		383
		14,8		144,6	0,3	RE.AF	VHZ EW Voorw Europaweg RECHTER BAAN AANH		384
		14,6		144,8		VKL.RE.DO	Europaweg RECHTER BAAN AANH	-/Eikdijk	385
		14,4		145,0	0,4	VKL.RE.AF	P CENTRUM Burg.Holtropaan RECHTER BAAN AANH		386
15:56	15:46	14,0	Brug	145,4			Viaduct Wilhelminakanaal Slotlaan		387
		13,5		145,9		VKL.RE.DO	Slotlaan		388
15:57	15:47	13,2	3e passage finish	146,2			Slotlaan t.h.v. Huize Limburgstraat		389
		13,0		146,4	1,4	VKL.LI.AF	P MADE (rood) Ridderstraat	-/Ridderstraat	390
		12,8		146,6		VKL.RE.DO	VHZ Ridderstraat	Bouwingstraat	391
		12,5		146,9	0,5	VKL.LI.AF	VHZ P TETERINGEN Bredaseweg VHZ		392
		12,1		147,3	0,4	RTD2/4RE.DO	VHZ Bredaseweg		393
15:59	15:49	11,8	Brug	147,6			Viaduct Wilhelminakanaal		394
		11,6		147,8			VHZ Bredaseweg	P-plaats Warande/Bredaseweg	395
		10,9		148,5	1,2	RTD2/4RE.DO	VHZ Bredaseweg	Warandelaan/Oude Bredasebaan	396
		10,7		148,7	0,2	LI.AF	P DORST Burg.Materlaan		397
		10,5		148,9			VHZ Burgemeester Materlaan	Wijde Omloop/-	398
		9,9		149,5			VHZ Burgemeester Materlaan	Bizetlaan/-	399
		9,5		149,9			VHZ Burgemeester Materlaan	Burg.Holtropaan/-	400
		8,8		150,6			Burgemeester Materlaan	Beneluxweg/-	401
16:03	15:53	8,6	EB	150,8			Viaduct A27 Hoevestraat	-/Kalbergseweg	402
		8,5		150,9	2,2	RE.AANH	Hoevestraat		403
		8,1		151,3			Hoevestraat	FIETSERS Langedreef /-	404
		7,4		152,0			Hoevestraat	-/Uitrit vakantiepark	405
		6,8		152,6	1,7	LI.AF	P BRD DE EEKHOORN (bruin) Ketenbaan		406
		6,5		152,9			Ketenbaan	Seterseweg/-	407
		5,3		154,1			Ketenbaan	-/Uitrit Bos&Co	408

gem 44 km	gem 46 km	nog te rijden	gemeente en plaatsnaam	gereden km's	tussen afstand	richting	omschrijving route	(kruisende weg)	volg nr
AVG 44 km	AVG 46 km	km to go	city	driven km's	distance between	direction	definition	(crossing road)	no
		5,2		154,2	1,6	RTD3/4LI.AF	VHZ P OOSTERHOUT 3 N631	-/N631	409
16:08	15:58	4,6	OOSTERHOUT	154,8		LET OP!	VHZ N631 LET OP RECHTER BAAN AANHOUDEN		410
		4,4		155,0	0,8	RE.AF	Karolusstraat VHZ		411
		4,3		155,1	0,1	LI.AF	EW (2e weg) Karolusstraat		412
		3,8		155,6	0,5	RE.AF	EW Souvereinstraat		413
		3,6		155,8			Souvereinstraat	Mechelaarstraat	414
		3,4		156,0	0,4	LI.AF	KR VOOR BRD DLW Denariusstraat	-/Denariusstraat	415
16:10	15:59	3,4	Start Litter Zone 4	156,0			Denariusstraat		416
		3,1		156,3			Denariusstraat	Gouden Rijderstraat/-	417
16:11	16:00	2,9	End Litter zone 4	156,5	0,5	LI.AANH	Wilhelminakanaal Zuid	-/Wilhelminakanaal zuid	418
		2,7		156,7			Wilhelminakanaal Zuid	Reaalstraat/-	419
		2,5		156,9			ONDER viaduct A27		420
		2,3		157,1			Wilhelminakanaal Zuid	Hoevestein/-	421
		2,2		157,2			ONDER viaduct Beneluxweg	FIETSPAD/-	422
		2,0		157,4			Wilhelminakanaal Zuid	Meerstoel/-	423
		1,9		157,5	1,0	LI.AF	P BRD DGV Meerpaal		424
		1,7		157,7	0,2	RE.AF	VHZ EW VOORRW Europaweg RECHTER BAAN AANH		425
		1,4		158,0		VKL.RE.DO	Europaweg RECHTER BAAN AANH	-/Eikdijk	426
		1,2		158,2	0,5	VKL.RE.AF	P CENTRUM Burg.Holtropaan RECHTER BAAN AANH		427
16:13	16:03	0,9	Brug	158,5			Viaduct Wilhelminakanaal Slotlaan		428
16:14	16:03	0,3	afleiding ploegleiders	159,1		VKL.RE.DO	Slotlaan		429
16:14	16:04	0,0	FINISH	159,4			Slotlaan thv Huize Limburgstraat		430
			afleiding ploegleiders			VKL.RE.AF	Van Oldeneellaan		
						LI.AF	na 200m1 P-PLAATS SLOTJESVELD		